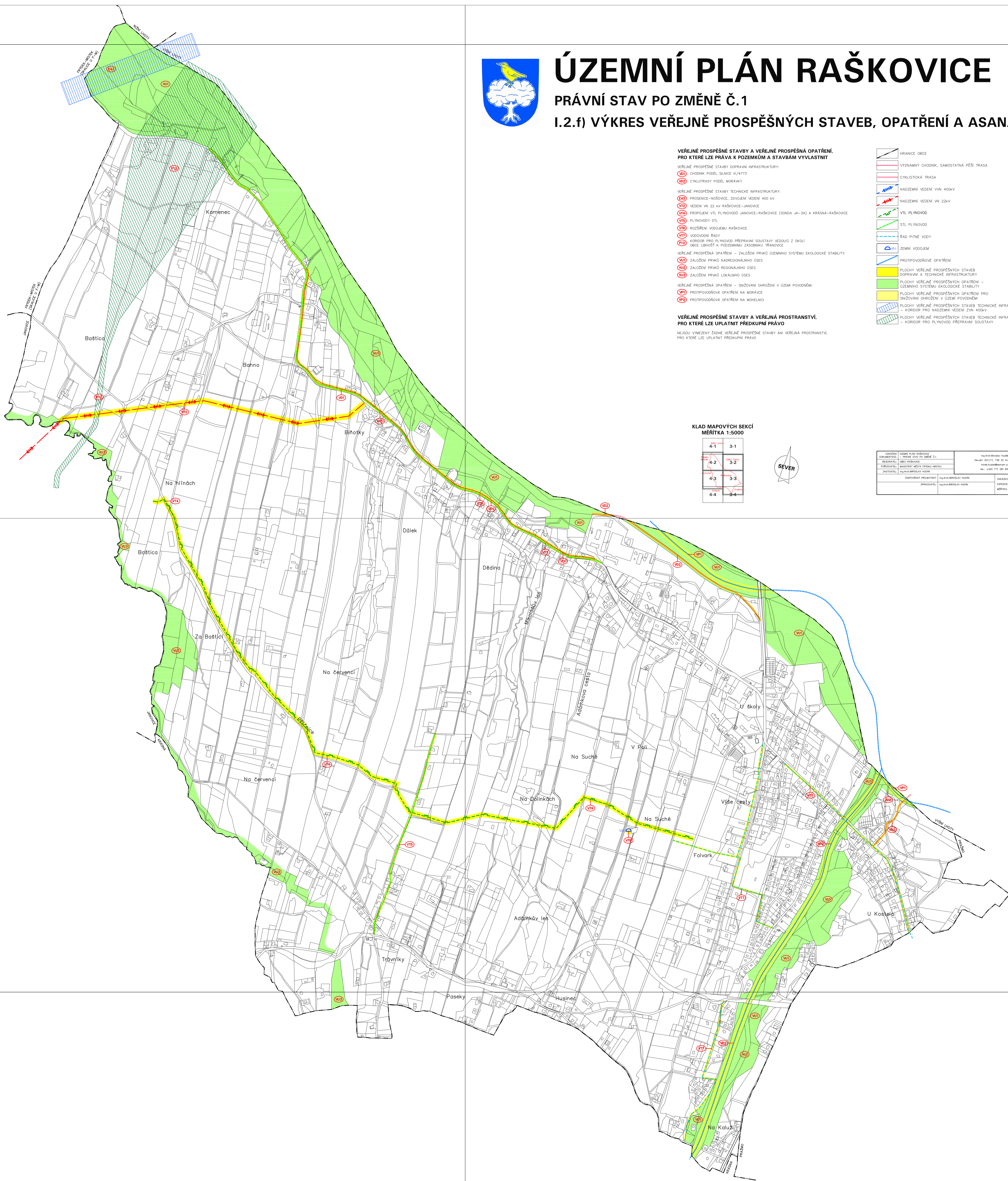




ÚZEMNÍ PLÁN RAŠKOVICE

PRÁVNÍ STAV PO ZMĚNĚ Č. 1

I.2.f) VÝKRES VEŘEJNĚ PROSPĚŠNÝCH STAVEB, OPATŘENÍ A ASANACÍ



VEŘEJNĚ PROSPĚŠNÉ STAVBY A VEŘEJNĚ PROSPĚŠNÁ OPATŘENÍ, PRO KTERÉ LZE PRÁVA K POZEMKŮM A STAVBÁM VYVLASTNIT


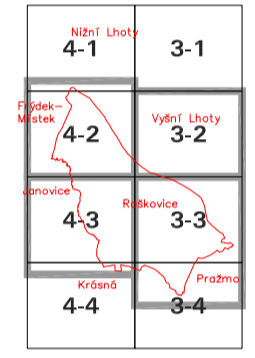
- VEŘEJNĚ PROSPĚŠNÉ STAVBY DOPRAVNÍ INFRASTRUKTURY:**
 - (1) CHODNÁK PODÉL SILNICE II/4773
 - (2) CYKLOTRASY PODÉL MORAVIDY
- VEŘEJNĚ PROSPĚŠNÉ STAVBY TECHNICKÉ INFRASTRUKTURY:**
 - (3) PROJEKCE-HODNOCENÍ ŽIVOTNÍ KČENÉ 400 kV
 - (4) VEDENÍ VN 22 kV RAŠKOVICE-JANOVICE
 - (5) PROJEKCE VTL FLUNDOVO JANOVICE-RAŠKOVICE (SONDA JA-3A) A KRASNA-RAŠKOVICE
 - (6) FLUNDOVÝ STL
 - (7) ROZŠŘENÍ VODOJEMŮ RAŠKOVICE
 - (8) HODNOCENÍ RADI
 - (9) KORIDOR PRO FLUNDOVO PŘÍPRAVNÉ SOUSTAVY VEDOUcí Z OKOLÍ SVCE LÍBŮSTI K POZZIMNÍM ŽABONKAM TRÁVNICE
- VEŘEJNĚ PROSPĚŠNÁ OPATŘENÍ – ZALOŽENÍ PRÁVĚ ÚZEMNÍHO SYSTÉMU EKOLOGICKÉ STABILITY**
 - (10) ZALOŽENÍ PRÁVĚ NADREGIONÁLNÍHO ÚSES
 - (11) ZALOŽENÍ PRÁVĚ REGIONÁLNÍHO ÚSES
 - (12) ZALOŽENÍ PRÁVĚ LOKÁLNÍHO ÚSES
- VEŘEJNĚ PROSPĚŠNÁ OPATŘENÍ – SNÍŽOVÁNÍ OHROŽENÍ V OZEMÍ POVOZDĚM:**
 - (13) PROSTVOŘOVÁ OPATŘENÍ NA MOKRAVĚ
 - (14) PROSTVOŘOVÁ OPATŘENÍ NA MOHLINKO

VEŘEJNĚ PROSPĚŠNÉ STAVBY A VEŘEJNĚ PROSPĚŠNÁ OPATŘENÍ, PRO KTERÉ LZE UPLATNIT PŘEDKUPNÍ PRÁVO

NEJSOU VYMĚŠENY ŽÁDNÉ VEŘEJNĚ PROSPĚŠNÉ STAVBY ANI VEŘEJNĚ PROSPĚŠNÁ OPATŘENÍ, PRO KTERÉ LZE UPLATNIT PŘEDKUPNÍ PRÁVO

- HRANICE OBCE
- VÝZNAMNÝ CHODNÁK, SAMOSTATNÁ PĚŠÍ TRASA
- CYKLISTICKÁ TRASA
- NADZEMNÍ VEDENÍ VN 400kV
- NADZEMNÍ VEDENÍ VN 22kV
- VTL FLUNDOVO
- STL FLUNDOVO
- RAD PÍMĚ VODY
- ZEMNÍ VODOJEM
- PROSTVOŘOVÉ OPATŘENÍ
- FLOCHY VEŘEJNĚ PROSPĚŠNÝCH STAVEB DOPRAVNÍ A TECHNICKÉ INFRASTRUKTURY
- FLOCHY VEŘEJNĚ PROSPĚŠNÝCH OPATŘENÍ – ÚZEMNÍHO SYSTÉMU EKOLOGICKÉ STABILITY
- FLOCHY VEŘEJNĚ PROSPĚŠNÝCH OPATŘENÍ PRO SNÍŽOVÁNÍ OHROŽENÍ V OZEMÍ POVOZDĚM
- FLOCHY VEŘEJNĚ PROSPĚŠNÝCH STAVEB TECHNICKÉ INFRASTRUKTURY – KORIDOR PRO NADZEMNÍ VEDENÍ VN 400kV
- FLOCHY VEŘEJNĚ PROSPĚŠNÝCH STAVEB TECHNICKÉ INFRASTRUKTURY – KORIDOR PRO FLUNDOVO PŘÍPRAVNÉ SOUSTAVY

KLAD MAPOVÝCH SEKCI MĚŘITKA 1:5000



OPRAVA ÚZEMNÍHO PLÁNU	PRÁVNÍ STAV PO ZMĚNĚ Č. 1	PROJEKTOVATEL	Ing. Miroslav Hájek	OPRAVA ÚZEMNÍHO PLÁNU	PRÁVNÍ STAV PO ZMĚNĚ Č. 1
OPRAVA ÚZEMNÍHO PLÁNU	PRÁVNÍ STAV PO ZMĚNĚ Č. 1	OPRAVA ÚZEMNÍHO PLÁNU	PRÁVNÍ STAV PO ZMĚNĚ Č. 1	OPRAVA ÚZEMNÍHO PLÁNU	PRÁVNÍ STAV PO ZMĚNĚ Č. 1
OPRAVA ÚZEMNÍHO PLÁNU	PRÁVNÍ STAV PO ZMĚNĚ Č. 1	OPRAVA ÚZEMNÍHO PLÁNU	PRÁVNÍ STAV PO ZMĚNĚ Č. 1	OPRAVA ÚZEMNÍHO PLÁNU	PRÁVNÍ STAV PO ZMĚNĚ Č. 1