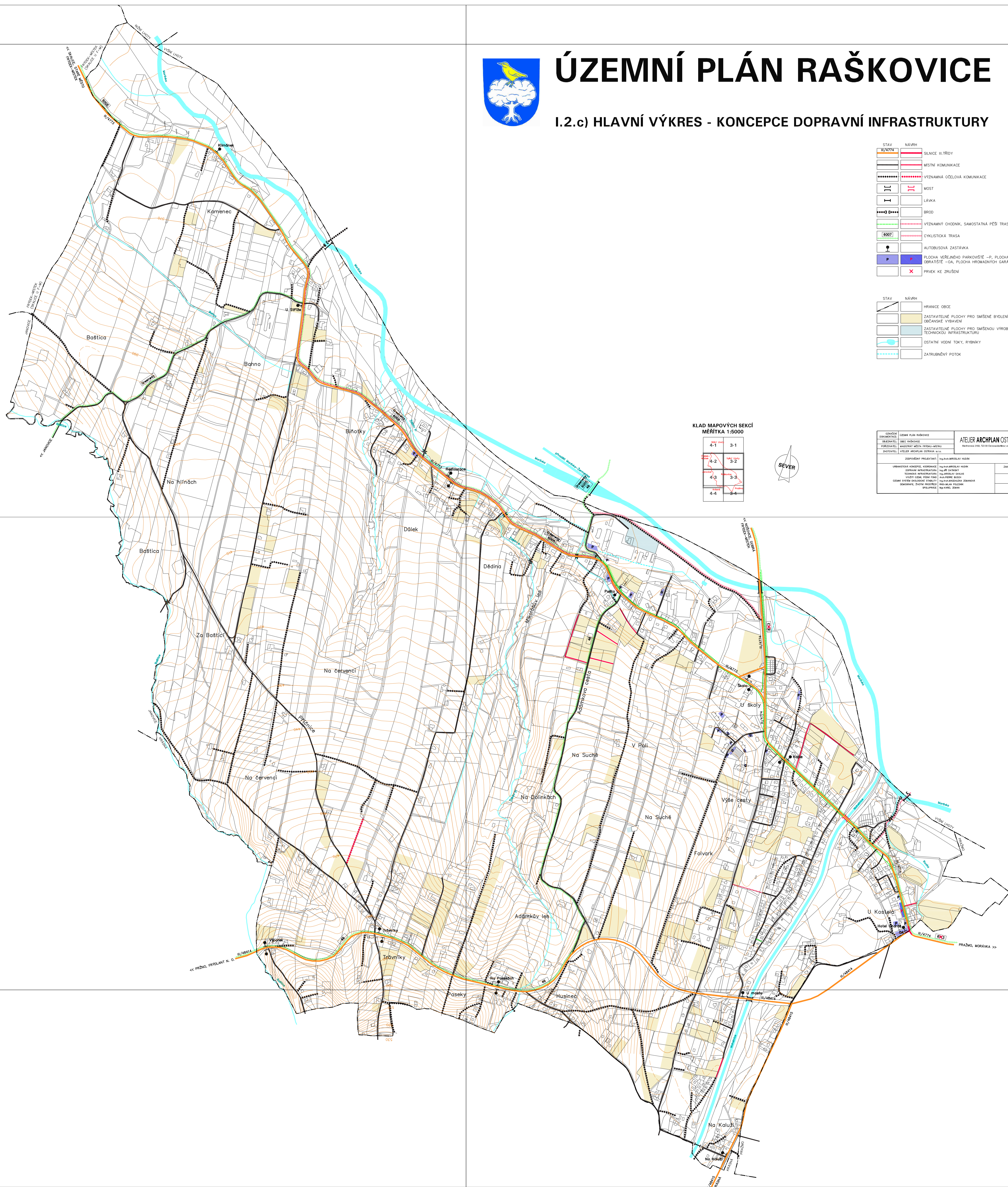





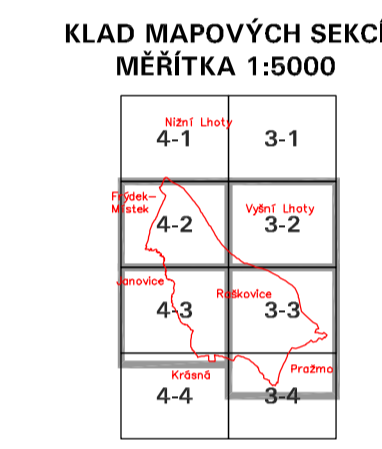
# ÚZEMNÍ PLÁN RAŠKOVICE

## I.2.c) HLAVNÍ VÝKRES - KONCEPCE DOPRAVNÍ INFRASTRUKTURY



| STAV | NÁZEV                                                                                                |
|------|------------------------------------------------------------------------------------------------------|
| —    | silnice II. třídy                                                                                    |
| —    | silnice I. třídy                                                                                     |
| —    | místní komunikace                                                                                    |
| —    | významná ocelová komunikace                                                                          |
| —    | můst                                                                                                 |
| —    | lávka                                                                                                |
| —    | brod                                                                                                 |
| —    | významný chodník, samostatná pěší trasa                                                              |
| —    | cyklistická trasa                                                                                    |
| —    | autobusová zastávka                                                                                  |
| P    | plocha veřejného parkoviště - P, plocha autobusového obrátistiště - OA, plocha pro osobní garáže - G |
| X    | převlek ke zrušení                                                                                   |

| STAV | NÁZEV                                                           |
|------|-----------------------------------------------------------------|
| —    | hranice obce                                                    |
| —    | zastavěné plochy pro směsné bydlení a občanské vybavení         |
| —    | zastavěné plochy pro směsnou výrobu a technickou infrastrukturu |
| —    | ostatní vodní toky, rybníky                                     |
| —    | zatravněný potok                                                |



|                                            |                           |
|--------------------------------------------|---------------------------|
| vypracoval: ATELER ARCHPLAN OSTRAVA s.r.o. | schválil: Město Raškovice |
| projednáno: 11.12.2014                     | datum: 11.12.2014         |
| autor: A. Křivánek                         | projektant: A. Křivánek   |
| kontrola: M. Štěpánek                      | projektant: M. Štěpánek   |
| schválil: M. Štěpánek                      | projektant: M. Štěpánek   |