

Obecní úřad Raškovice

stavební úřad

Raškovice 207, 739 04 Pražmo

Archivní značka:328/A/5/2016/M/RCH/064

Vaše sp.zn:

Naše sp.zn:281/2010/SÚ/Žūr/328

Poř.č.5216/10

Zpracovatel a oprávněná úřední osoba: Jana Žůrková

Tel 558 692 279, 724 903 486, Fax 558 692 220

e-mail:epodatelna@raskovice.cz

Datum vytvoření: 23.12.2010

Vypraveno dne: 29-12-2010

Ing.Jan **K O Š Ť Á L** , Slavíkova 1750/26, 708 00 Ostrava — Poruba

Ing.Hana **K O Š Ť Á L O V Á** , Slavíkova 1750/26, 708 00 Ostrava — Poruba

VEŘEJNÁ VYHLÁŠKA

ROZHODNUTÍ O UMÍSTĚNÍ STAVBY

Dne 24.2.2010 podali Ing.Jan Košťál, nar.16.7.1930, trvale bytem Slavíkova 1750/26, 708 00 Ostrava - Poruba a Ing.Hana Košťálová, nar.19.4.1935, trvale bytem Slavíkova 1750/26, 708 00 Ostrava - Poruba (dále jen „žadatelé“), žádost o vydání územního rozhodnutí o umístění stavby „**Studna u rekreační chaty č.ev.064**“ na pozemku parc.č.3683/37 včetně přípojky vody na pozemku parc.č.3683/37 v katastrálním území Morávka.

Stavební úřad Obecního úřadu Raškovice (dále jen „stavební úřad“), jako stavební úřad věcně příslušný podle ust. § 13 odst.1 písm.g) zákona č.183/2006 Sb., o územním plánování a stavebním řádu (stavební zákon), ve znění pozdějších předpisů (dále jen „stavební zákon“) a místně příslušný podle ust. § 11 zákona č.500/2004 Sb., správní řád, ve znění pozdějších předpisů (dále jen „správní řád“) posoudil záměr podle ust. § 90 stavebního zákona a

s c h v a l u j e

žadatelům a účastníkům řízení podle ust. § 27 odst.1 správního řádu

Ing.Janovi Košťálovi, nar.16.7.1930, trvale bytem Slavíkova 1750/26, 708 00 Ostrava — Poruba

a

Ing.Haně Košťálové, nar.19.4.1935, trvale bytem Slavíkova 1750/26, 708 00 Ostrava — Poruba

podle ust. § 79 a 92 stavebního zákona a ust. § 9 vyhlášky č. 503/2006 Sb., o podrobnější úpravě územního řízení, veřejnoprávní smlouvy a územního opatření, navržený záměr a

v y d á v á

územní rozhodnutí o umístění stavby

„Studna u rekreační chaty č.ev.064“ na pozemku parc.č.3683/37 včetně přípojky vody na pozemku parc.č.3683/37 v katastrálním území Morávka.

Pro umístění, projektovou přípravu a realizaci stavby se stanoví tyto podmínky:

1. Studna bude umístěna na pozemku parc.č.3683/37 ve vzdálenosti 5,00 m od hranice veřejné pozemní komunikace na pozemku parc.č.3683/20, ve vzdálenosti 4,00 m od společné hranice s pozemkem parc.č.3684/13, ve vzdálenosti 1,00 m od RCH 064 na pozemku parc.č.st.1904 a ve vzdálenosti 6,50 m od stávající nejbližší žumpy u RCH 064 tak, jak je zakresleno v katastrální mapě v měř.1:2880 a v situačním výkresu na podkladě katastrální mapy v měř.1:400, které jsou nedílnou součástí tohoto rozhodnutí, formou přílohy.
2. Přípojka vody bude umístěna tak, jak je zakresleno v katastrální mapě v měř.1:2880 a v situačním výkresu na podkladě katastrální mapy v měř.1:400, které jsou nedílnou součástí tohoto rozhodnutí, formou přílohy.
3. Pro uskutečnění umístěvané stavby se jako stavební pozemek vymezuje pozemek parc.č.3683/37 v k.ú.Morávka. Stavba zařízení staveniště není požadována.
4. Příjezd na pozemek parc.č.695/34 je z přilehlé pozemní účelové komunikace na pozemku parc.č.3683/20.
5. Projektová dokumentace studny bude vypracována v souladu s vyhláškou č.499/2006 Sb., o dokumentaci staveb příslušnou oprávněnou fyzickou nebo právnickou osobou, a bude zpracována v souladu s podmínkami tohoto rozhodnutí.
6. Studna bude vrtaná o hloubce 28 m a bude sloužit pro zásobování RCH 064 pitnou vodou, jako studna domovní.
7. Odběrem vody z navrhované studny nesmí dojít ke snížení vydatnosti existujících sousedních studní, ani ke zhoršení kvality vody v okolních zdrojích podzemní vody.
8. Po nabytí právní moci tohoto rozhodnutí žadatelé požádají o vydání stavebního povolení na studnu vodoprávní úřad - Magistrát města FM, odbor ŽP a Z včetně povolení k nakládání s vodami.
9. Přípojka vody v délce 2 m je stavbou podle ust. § 103 odst.1 písm.b) bod.8 stavebního zákona a dále již nepodléhá vydání povolení ani ohlášení a může být realizována za podmínek stanovených tímto rozhodnutím a dle ověřené PD, která bude žadatelům zaslána po nabytí právní moci tohoto rozhodnutí.

10. Přípojka vody bude v délce 2 m uložena do nezamrzné hloubky min.1,20 m, napojení vnitřní vodoinstalace v RCH 064 bude napojeno na přípojku vody bez možnosti kombinace vpouštění jiných vodních zdrojů a vnitřní kanalizační rozvody v RCH 064 budou napojeny do stávající žumpy na vybírání. Žadatelé jsou povinni zajistit, aby stávající žumpa byla nepropustná.
11. Stavba nemusí být zajištěna proti účinkům poddolování a nevyžaduje realizaci proti radonových opatření.
12. Toto územní rozhodnutí platí 2 roky ode dne nabytí právní moci.
13. Podmínky územního rozhodnutí o umístění stavby platí po dobu trvání stavby.
14. Územní rozhodnutí pozbývá platnosti, nebude-li ve lhůtě platnosti územního rozhodnutí podána úplná žádost o stavební povolení na studnu nebo bude-li stavební nebo jiné povolovací řízení zastaveno anebo bude-li podaná žádost zamítnuta po lhůtě platnosti územního rozhodnutí.
15. Územní rozhodnutí pozbývá platnosti též dnem, kdy stavební úřad obdrží sdělení žadatelů, že upustili od záměru, ke kterému se rozhodnutí vztahuje; to neplatí, bude-li realizace záměru již zahájena.

Odůvodnění

Dne 24.2.2010 podali Ing.Jan Košťál, nar.16.7.1930, trvale bytem Slavikova 1750/26, 708 00 Ostrava - Poruba a Ing.Hana Košťálová, nar.19.4.1935, trvale bytem Slavikova 1750/26, 708 00 Ostrava - Poruba (dále jen „žadatelé“), žádost o vydání územního rozhodnutí o umístění stavby „Studna u rekreační chaty č.ev.064“ na pozemku parc.č.3683/37 včetně přípojky vody na pozemku parc.č.3683/37 v katastrálním území Morávka. Uvedeným dnem bylo zahájeno územní řízení o umístění stavby.

Dne 10.3.2010 stavební úřad podle ust. § 45 odst.2 správního řádu vyzval žadatele k odstranění vad podané žádosti a spolu s usnesením územní řízení podle ust. § 88 stavebního zákona za použití ust. § 64 odst.1 písm.a) správního řádu a ve spojení s ust. § 39 odst.1 správního řádu, přerušil do 30.4.2010. Na základě podané žádosti žadatelé ze dne 16.3.2010 stavební úřad dne 8.4.2010 vydal usnesení, ve kterém podle ust. § 39 odst.2 správního řádu vyhověl žadatelům a prodloužil lhůtu k odstranění vad podané žádosti do 31.5.2010. Dne 26.5.2010 byla žadatelé odstraněna jenom část vad podané žádosti. Proto stavební úřad dne 15.7.2010 opětovně žadatele vyzval podle ust. § 45 odst.2 správního řádu k odstranění vad podané žádosti včetně vyřešení předběžné otázky – udělení výjimky z ust. § 24a odst.1 písm.a) vyhlášky č.501/2006 Sb. a současně s usnesením územní řízení přerušil do 30.9.2010.

Po odstranění vad podání ze dne 22.9.2010 stavební úřad opatřením ze dne 2.11.2010 oznámil veřejnou vyhláškou zahájení územního řízení s veřejným ústním jednáním a nařídil účastníkům řízení a dotčeným orgánům k projednávání žádosti podle ust. § 149 odst.1 správního řádu veřejné ústní jednání na den 7.12.2010, o jehož průběhu byl sepsán protokol. V této lhůtě mohli uplatnit svá závazná stanoviska dotčené orgány, námítky účastníci řízení a veřejnost připomínky.

V průběhu řízení nebyly podány žádné námitky účastníků řízení ani připomínky veřejnosti ani závazná stanoviska dotčených orgánů. Současně s oznámením zahájení územního řízení stavební úřad určil účastníkům řízení lhůtu pro seznámení se s podklady rozhodnutí podle ust. § 36 odst. 3 správního řádu. Tohoto svého oprávnění nikdo z účastníků řízení nevyužil.

Předmětná stavba je umístěna na pozemku v zastavěném území podle schváleného územního plánu Obce Morávka. Požadovanou stavbu lze v území umístit, aniž by byly narušeny urbanistické nebo architektonické podmínky v území.

Navrhovaná stavba vyhovuje požadavkům vyhlášky č. 501/2006 Sb., o obecných požadavcích na využívání území a vyhovuje technickým požadavkům na stavby, jež jsou stanoveny vyhláškou č. 238/2009 Sb., o technických požadavcích na stavby. Je vydáno pravomocné rozhodnutí o předběžné otázce vzdálenosti navrhované stavby od zdrojů znečištění - výjimky z ust. § 24a odst. 2 písm. a) a písm. d) vyhlášky č. 501/2006 Sb., o obecných požadavcích na využívání území (dále jen „OPVÚ“) pro situování stavby „Studna u rekreační chaty č. ev. 064“ na pozemku parc. č. 3683/37 v katastrálním území Morávka, ve vzdálenosti menší než 12 m odstávající žumpy v málo prostupném prostředí a ve vzdálenosti menší než 12 m od veřejné pozemní komunikace v málo prostupném prostředí. Hydrogeologický posudek ve svém závěru vyhodnocuje možnost ovlivnění okolních vodních zdrojů se závěrem, že pro čerpání vody z navrhované studny jsou navrženy takové parametry čerpání, při kterých bude hydraulická deprese (dosah vlivu jímání podzemní vody) činit maximálně cca $R = 3$ m, přičemž v této vzdálenosti se žádné vodní zdroje nenacházejí a z výše uvedeného vyplývá, že ovlivnění okolních vodních zdrojů při dodržení navrhované průměrné vydatnosti čerpání z budoucí vrtané studny lze vyloučit.

Žadatelé v řízení prokázali, že jsou spoluvlastníky dotčeného pozemku. Dotčené orgány ve svých závazných stanoviscích nestanovily žádné podmínky. Žadatelé nepředložili takové doklady, aby mohlo být ve věci vedeno zjednodušené územní řízení.

Žádost byla doložena těmito doklady a podklady:

- sdělením Krajského úřadu MSK, odbor ŽP a Z ze dne 29.1.2010 pod sp.zn. ŽPZ/4177/2010/Ham, že předložený záměr nepodléhá zjišťovacímu řízení podle zákona č. 100/2001 Sb., o posuzování vlivů na životní prostředí a o změně některých souvisejících zákonů
- závazným stanoviskem SCHKO Beskydy, Rožnov p/R ze dne 21.1.2010 pod č.j. 9/BE/2010
- stanoviskem Magistrátu města Frýdek – Místek, odbor ŽP a Z - voda ze dne 14.12.2009 pod č.j. MMFM 75963/2009
- stanoviskem ČEZ Distribuce a.s. ze dne 4.1.2010 pod č.j. 1025000704
- stanoviskem RWE Distribuční služby s.r.o. ze dne 6.1.2010 pod č.j. 74/10/151
- stanoviskem SmVaK Ostrava a.s. ze dne 7.12.2009 pod č.j. 9773/V015603/2009/FE
- stanoviskem Telefónica O2 Czech Republic a.s. ze dne 17.2.2010 pod č.j. 18535/10/MOV/000
- odborným HG posudkem s dokumentací z května 2010
- dodatkem dokumentace ze září 2010
- rozhodnutím SÚ Raškovice o povolení výjimky z ust. § 24a odst. 2 písm. a) a písm. d) vyhlášky č. 501/2006 Sb. ze dne 26.11.2010 pod sp.zn. 1208/2010/SÚ/ŽŮr/337

Stavební úřad zajistil vzájemný soulad předložených závazných stanovisek dotčených orgánů vyžadovaných zvláštními předpisy.

Stavební úřad stanovil okruh účastníků řízení v souladu s ust. § 85 stavebního zákona následovně:

- žadatelé — Ing. Jan Košťál, Ing. Hana Košťálová
- obec, na jejímž území má být požadovaný záměr uskutečněn — obec Morávka
- vlastník pozemku nebo stavby, na kterých má být požadovaný záměr uskutečněn, není-li sám žadatelem, nebo ten, kdo má jiné věcné právo k tomuto pozemku nebo stavbě; osoby, jejichž vlastnické nebo jiné věcné právo k sousedním stavbám anebo sousedním pozemkům nebo stavbám na nich může být územním rozhodnutím přímo dotčeno; osoby, o kterých tak stanoví zvláštní právní předpis a společenství vlastníků jednotek podle zvláštního právního předpisu (stavební úřad stanovil okruh účastníků řízení do 100 m od navrhované stavby z důvodu možnosti ovlivnění stávajících zdrojů) — Renata Coillard, Václav Wojnar, Irmgarda Wojnarová, Otakar Maršálek, Magdalena Maršálková, Ing. Bohumil Hanzl, Eva Hanzlová, Eliška Nováková, PhDr. Doc. Josef Jünger CSc., PhDr. Jaromíra Jüngerová, Jaroslava Koňáková, Zdeněk Telnar, Marie Telnarová, Ing. Rudolf Kondula, Dagmar Kondulová, Alenka Řandová, Marcela Gregorová, Kateřina Rusinová, David Rejcha, Jitka Vučenovičová, Jan Hruška, Věra Hrušková, Karla Sehnalová, Martina Juráková, Ing. Jiří Kaštura, Naděžda Kašturová, Josef Kašel, Lubislava Kašlová, Josef Klásek, Marie Tomčíková, Marie Bystroňová, Ondřej Malý, Ing. Libuše Malá, Jiří Srostlík, Vlasta Srostlíková, Miroslav Kváč, Libor Holeček, Petr Holeček, Libor Ohnmacht, René Ohnmacht, Julia Ohnmachtová, Ing. Libor Universal, Marie Universalová, Břetislav Skupin, Hana Skupinová, Hana Kubová, Bruno Badura, Marie Badurová, Dis. Martin Zbořil, Hana Zbořilová, REIT Jizdárna pod Lipovým s.r.o., Mgr. Jarmila Kročková, Jarmila Bednářová, Leopold Sedlář, Anna Sedlářová, Ing. Eduard Procházka, Milena Procházková, Josef Bubík, František Ručka, Božena Ručková, Ing. Pavel Zajonc, Taťjana Zajoncová, LESY ČR s.p.

V průběhu územního řízení stavební úřad podanou žádost přezkoumal z hledisek uvedených zejména v ust. § 90 stavebního zákona, posoudil předloženou žádost o vydání rozhodnutí o umístění stavby - přílohu č.3 vyhlášky č.503/2006 Sb., o podrobnější úpravě územního řízení, veřejnoprávní smlouvy a územního opatření a posoudil připojené doklady podle ust. § 86 stavebního zákona a ust. § 3 vyhlášky č.503/2006 Sb. Zjistil, že uskutečněním stavby nejsou ohroženy veřejné zájmy ani nepřiměřeně omezena či ohrožena práva a oprávněné zájmy účastníků řízení. Protože stavební úřad v průběhu územního řízení neshledal důvody bránící schválení záměru umístit předmětnou stavbu v území, rozhodl způsobem uvedeným ve výroku tohoto rozhodnutí.

Poučení o opravném prostředku

Proti tomuto rozhodnutí se lze podle ust. § 81 odst.1, § 83 odst.1 a § 86 odst.1 správního řádu odvolat do 15 dnů ode dne jeho doručení, ke Krajskému úřadu Moravskoslezského kraje, odboru územního plánování, stavebního řádu a kultury, podáním učiněným u Stavebního úřadu Obecního úřadu Raškovice.

Podle ust. § 82 odst. 1 správního řádu je nepřipustné odvolání jen proti odůvodnění.

Podle odst. 2 téhož ustanovení musí mít odvolání náležitosti uvedené jako v ust. § 37 odst. 2 správního řádu a musí obsahovat údaje o tom, proti kterému rozhodnutí směřuje, v jakém rozsahu ho napadá a v čem je spatřován rozpor s právními předpisy nebo nesprávnost rozhodnutí nebo řízení, jež mu předcházelo. Odvolání se podává s potřebným počtem stejnopisů tak, aby jeden stejnopis zůstal správnímu orgánu a aby každý účastník dostal jeden stejnopis. Nepodá-li odvolatel potřebný počet stejnopisů, vyhotoví je Stavební úřad Obecního úřadu Raškovice, na jeho náklady.

Ostatní poučení

Toto územní rozhodnutí se podle ust. § 92 odst. 3 stavebního zákona doručuje účastníkům řízení podle ust. § 85 odst. 1 stavebního zákona a dotčeným orgánům jednotlivě. Účastníkům řízení uvedeným v ust. § 85 odst. 2 stavebního zákona se doručuje veřejnou vyhláškou.

Podle ust. § 19 odst. 1 a 2 správního řádu se účastníkovi řízení nebo jiné osobě, které je doručováno podle správního řádu doručuje přednostně prostřednictvím veřejné datové sítě do zpřístupněné datové schránky. Není-li možnost písemnost doručit prostřednictvím veřejné datové sítě do datové schránky, lze ji doručit prostřednictvím provozovatele poštovních služeb, může ji doručit správní orgán sám, může být doručena prostřednictvím obecního úřadu, policejního orgánu nebo obecní policie.

Dokument, který byl dodán do datové schránky, je doručen okamžikem, kdy se do datové schránky přihlásí osoba, která má s ohledem na rozsah svého oprávnění přístup k dodanému dokumentu.

Nepřihlásí-li se do datové schránky osoba ve lhůtě 10 dnů ode dne, kdy byl dokument dodán do datové schránky, považuje se tento dokument za doručení posledním dnem této lhůty; to neplatí, vylučuje-li jiný právní předpis náhradní doručení. Osoba, pro niž byla datová schránka zřízena, může za podmínek stanovených jiným právním předpisem žádat o určení neúčinnosti doručení.

Doručení dokumentu má stejné právní účinky jako doručení do vlastních rukou.

Nebude-li adresát při doručování zastižen, bude písemnost podle ust. § 23 odst. 1 správního řádu uložena. Adresát bude vyzván vložением oznámení o neúspěšném doručení písemnosti do domovní schránky nebo na jiné vhodné místo, aby si uloženu písemnost ve lhůtě 10 dnů vyzvednul; současně se mu sdělí, kde, odkdy a v kterou denní dobu si lze písemnost vyzvednout. Je-li to možné a nevyloučí-li to správní orgán, písemnost se po uplynutí 10 dnů vloží do domovní schránky nebo na jiné vhodné místo, jinak se vrátí správnímu orgánu, který ji vyhotovil.

Zároveň s oznámením o neúspěšném doručení písemnosti se adresát písemně poučí o právních důsledcích, které by jeho případné jednání podle § 24 odst. 1, 3 a 4 správního řádu vyvolalo nebo o možnosti postupu podle § 24 odst. 2 správního řádu. Toto poučení musí obsahovat i označení správního orgánu, který písemnost odesílá a jeho adresu.

Jestliže si adresát uloženu písemnost ve lhůtě 10 dnů ode dne, kdy byla k vyzvednutí připravena, nevyzvedne, písemnost se podle ust. § 24 odst. 1 správního řádu považuje za doručenu posledním dnem této lhůty.

Prokáže-li adresát, že si pro dočasnou nepřítomnost nebo z jiného vážného důvodu nemohl bez svého zavinění uloženou písemnost ve stanovené lhůtě vyzvednout, může za podmínek ust. § 41 správního řádu požádat odesílající správní orgán o určení neplatnosti doručení nebo okamžiku, kdy byla písemnost doručena. Požádat o určení neplatnosti doručení nebo okamžiku, kdy byla písemnost doručena, je možné do 15 dnů ode dne, kdy pominula překážka, která bránila zásilku vyzvednout, nejpozději však do jednoho roku ode dne, kdy měla být zásilka nejpozději vyzvednuta.

Jestliže bude odmítnuto převzetí zásilky, odmítnuto nebo znemožněno předání poučení nebo nebude poskytnuta součinnost nezbytná k řádnému doručení, bude písemnost považována za doručenu dnem, kdy došlo k neúspěšnému pokusu o doručení.

Doručení veřejnou vyhláškou se provede tak, že se písemnost vyvěsí na úřední desce správního orgánu, který písemnost doručuje. Patnáctým dnem po vyvěšení se písemnost považuje za doručenu, byla-li v této lhůtě splněna i povinnost, že se písemnost zveřejní též způsobem umožňující dálkový přístup.

Po dni nabytí právní moci tohoto územního rozhodnutí stavební úřad zašle žadatelům jedno vyhotovení územního rozhodnutí opatřené záznamem o účinnosti spolu s ověřenou grafickou přílohou v měřítku katastrální mapy. Územní rozhodnutí opatřené záznamem o účinnosti zašle také obci, pokud není stavebním úřadem a speciálnímu stavebnímu úřadu, který povede stavební řízení.

vedoucí stavebního úřadu
Ing. Ivan Olšar v.r.



za správnost vyhotovení
referent stavebního úřadu

Jana Žurková

Tato písemnost musí být vyvěšena nejméně po dobu 15 dnů:

- na úřední desce Obecního úřadu Raškovice

Dnem vyvěšení je den vyvěšení na úřední desce správního orgánu, který písemnost doručuje. Písemnost se zveřejní téhož dne na elektronické úřední desce www.raskovice.cz. Patnáctým dnem po vyvěšení se písemnost považuje za doručenu a teprve poté vznikají s doručením související právní následky, zejména začínají běžet navazující procesní lhůty.

Vyvěšeno dne:..... 29. 12. 2010

Sejmuto dne:.....

st. č. 215/2010

Obecní úřad RAŠKOVICE
73904 Praha 6
okres Frýdek-Místek

Doručí se:

1. Účastníkům řízení podle ust. § 85 odst. 1 stavebního zákona *(doporučeně do vl.rukou se zástupem, uložit jen 10 dní, nevracet, vložit do schránky nebo datovou schránkou).*
 Ing. Jan Košťál, Slavíkova 1750/26, 708 00 Ostrava – Poruba
 Ing. Hana Košťálová, Slavíkova 1750/26, 708 00 Ostrava – Poruba
 Obec Morávka, Morávka 125, 739 04 Pražmo – DS 5r6b2ib


2. Účastníkům řízení podle ust. § 85 odst. 2 stavebního zákona *(veřejnou vyhláškou).*
 Renata Coillard, Route du Dauphiné 48, 38110 Dolomieu, Francie
 Václav Wojnar, Hlavní třída 436/77, 736 01 Havířov – Město
 Irmgarda Wojnarová, Hlavní třída 436/77, 736 01 Havířov – Město
 Otakar Maršálek, Národní třída 666/30, 736 01 Havířov – Město
 Magdalena Maršálková, Národní třída 666/30, 736 01 Havířov – Město
 Ing. Bohumil Hanzl, Dr. Martinka 1377/22, 700 30 Ostrava – Jih – Hrabůvka
 Eva Hanzlová, Dr. Martinka 1377/22, 700 30 Ostrava – Jih – Hrabůvka
 Eliška Nováková, Masarykova třída 937/52, 772 00 Olomouc 2 – Hodolany
 PhDr. Doc. Josef Jünger CSc., Dalimilova 1217/107, 716 00 Ostrava – Radvanice
 PhDr. Jaromíra Jüngerová, Dalimilova 1217/107, 716 00 Ostrava – Radvanice
 Jaroslava Koňáková, Jana Šoupala 1605/17, 708 00 Ostrava – Poruba
 Zdeněk Telnar, Nábřeží SPB 452/22, 708 00 Ostrava – Poruba
 Marie Telnarová, Nábřeží SPB 452/22, 708 00 Ostrava – Poruba
 Ing. Rudolf Kondula, Pustkovecká 146/79, 708 00 Ostrava – Pustkovec
 Dagmar Kondulová, Pustkovecká 146/79, 708 00 Ostrava – Pustkovec
 Alenka Řandová, Nerudova 352/10, 736 01 Havířov – Město
 Marcela Gregorová, Oty Synka 1829/20, 708 00 Ostrava – Poruba
 Kateřina Rusinová, Křížkovského 645/7, 712 00 Ostrava – Muglinov
 David Rejcha, Sedliště 156, 739 36 Sedliště
 Jitka Vučenovičová, Řijnová 1328/4, 735 64 Havířov – Prostřední Suchá
 Jan Hruška, Náměstí Antonie Bejdové 1792/6, 708 00 Ostrava – Poruba
 Věra Hrušková, Náměstí Antonie Bejdové 1792/6, 708 00 Ostrava – Poruba
 Karla Sehnalová, Zborovská 2354/29, 702 00 Ostrava – Moravská Ostrava
 Martina Juráková, Nákupní 467/16, 736 01 Havířov – Šumbark
 Ing. Jiří Kaštura, Skřečošská 651, 735 53 Dolní Lutyně
 Naděžda Kašturová, Skřečošská 651, 735 53 Dolní Lutyně
 Josef Kašel, Karla Pokorného 1408/10, 708 00 Ostrava – Poruba
 Lubislava Kašlová, Karla Pokorného 1408/10, 708 00 Ostrava – Poruba
 Josef Klásek, Osvobození 50, 696 01 Rohatec
 Marie Tomčíková, Alberta Kučery 1199/8, 700 30 Ostrava – Jih – Hrabůvka

Marie Bystroňová, Břenkova 2967/13, 700 30 Ostrava — Jih — Zábřeh
 Ondřej Malý, Mánesova 997/50, 736 01 Haviřov — Město
 Ing.Libuše Malá, Mánesova 997/50, 736 01 Haviřov — Město
 Jiří Srostlík, Zdeňka Štěpánka 1732, 738 02 Frýdek — Místek
 Vlasta Srostlíková, Zdeňka Štěpánka 1732, 738 02 Frýdek — Místek
 Miroslav Kváč, Renčova 1621/36, 621 00 Brno — Řečkovice
 Libor Holeček, Srbská 274/29, 700 30 Ostrava — Jih — Výškovice
 Petr Holeček, U Nové Školy 890/85, 700 30 Ostrava — Hrabůvka
 Libor Ohnmacht, Hornická 803, 735 43 Albrechtice u Českého Těšína
 René Ohnmacht, Vietnamská 1489/2, 708 00 Ostrava — Poruba
 Julia Ohnmachtová, Vietnamská 1489/2, 708 00 Ostrava — Poruba
 Ing.Libor Universal, Na Výsluní 2973, 738 01 Frýdek — Místek
 Marie Universalová, Na Výsluní 2973, 738 01 Frýdek — Místek
 Břetislav Skupin, El.Krásnohorské 149, 738 01 Frýdek — Místek
 Hana Skupinová, El.Krásnohorské 149, 738 01 Frýdek — Místek
 Hana Kubová, Františka Hajdy 1234/18, 700 30 Ostrava — Jih — Hrabůvka
 Bruno Badura, Na Olmovci 1168, 735 14 Orlová — Lutyně
 Marie Badurová, Na Olmovci 1168, 735 14 Orlová — Lutyně
 Dis.Martin Zbořil, Morávka 576, 739 04 Pražmo
 Hana Zbořilová, Morávka 576, 739 04 Pražmo
 REIT Jízdárna pod Lipovým s.r.o., Morávka 232, 739 04 Pražmo
 Mgr.Jarmila Kročková, Nošovice 279, 739 51 Dobrá
 Jarmila Bednářová, Žakovská 1023/4, 736 01 Haviřov — Město
 Leopold Sedlář, Lidická 614, 738 02 Frýdek — Místek
 Anna Sedlářová, Lidická 614, 738 02 Frýdek — Místek
 Ing.Eduard Procházka, Hlavní třída 170/50, 736 01 Haviřov — Město
 Milena Procházková, Hlavní třída 170/50, 736 01 Haviřov — Město
 Josef Bubík, Ludvíka Podéště 1866/18, 708 00 Ostrava — Poruba
 František Ručka, Morávka 99, 739 04 Pražmo
 Božena Ručková, Morávka 99, 739 04 Pražmo
 Ing.Pavel Zajonc, Sokolovská 1186/9, 708 00 Ostrava — Poruba
 Tatjana Zajoncová, Sokolovská 1186/9, 708 00 Ostrava — Poruba
 LESY ČR s.p., LS FM, Morávka 557, 739 04 Pražmo

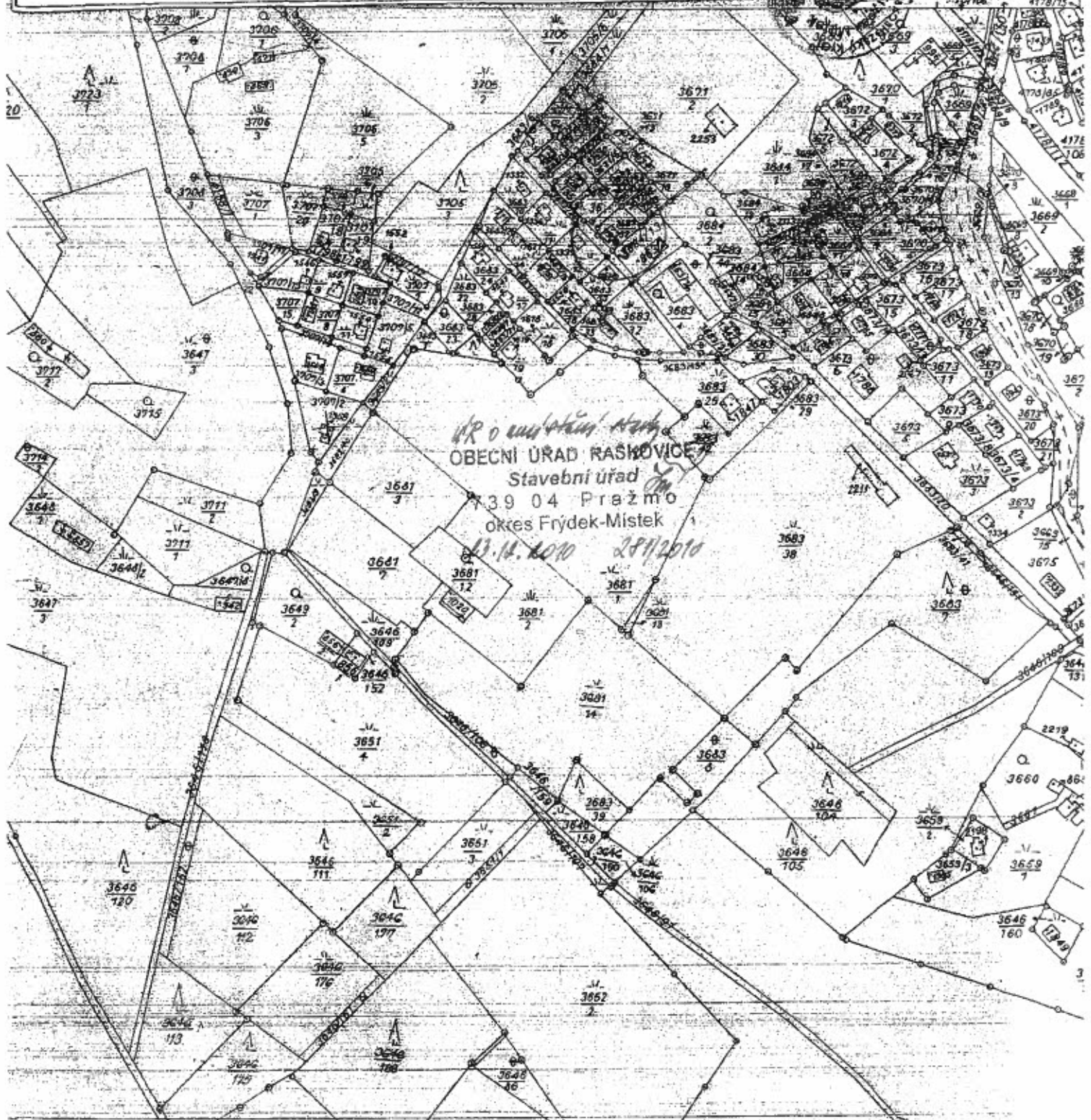
3. Dotčeným orgánům *(datovou schránkou)*:
- Agentura ochrany přírody a krajiny ČR, Nuselská 236/39, 140 00 Praha 4 – Nusle
- pobočka Správa CHKO Beskydy, Nádražní 36, 756 61 Rožnov p/R - DS vvedyiy
 - č.j.9/BE/2010
- Statutární město Frýdek – Místek, Radniční 1148, 738 01 Frýdek – Místek – DS w4wbu9s
- Magistrát města Frýdku – Místku, odbor ŽP a Z - voda, Palackého 115, 738 02 FM
 - č.j.MMF 75963/2009
 - Magistrát města Frýdku – Místku, odbor ÚR a SŘ, Radniční 1148, 738 01 FM
4. Na vědomí *(obyčejně)* s žádostí o vyvěšení na úřední desku a po sejmutí vrátit zpět stavebnímu úřadu v Raškovících:
- Obecní úřad Raškovice, Raškovice 207, 739 04 Pražmo

Správní poplatek vyměřený podle zákona č.634/2004 Sb., o správních poplatcích, položky č.18 písm.a) ve výši 1.000,- Kč byl zaplacen převodem na účet dne 16.11.2010 pod v.s.13110029.

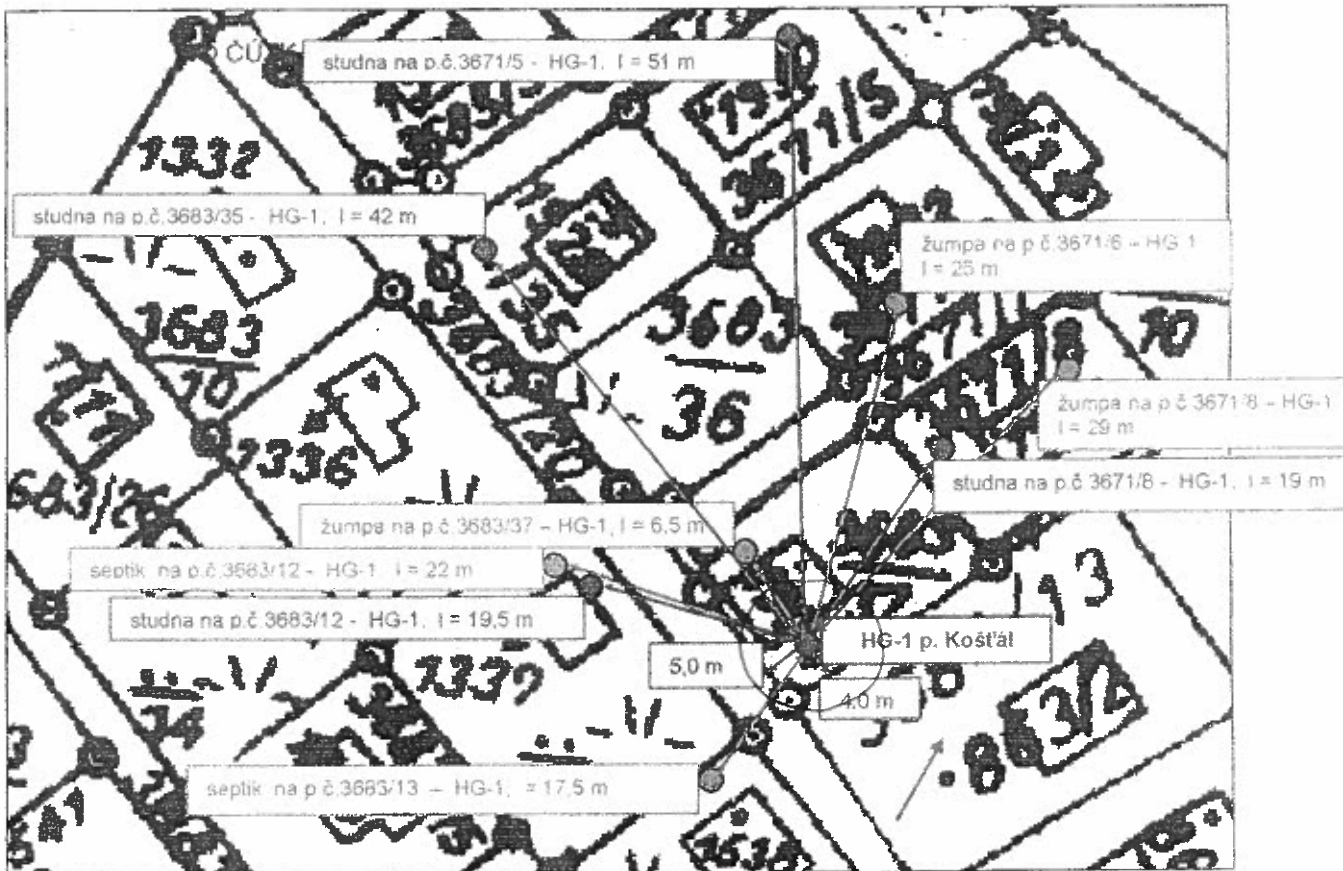
3

KÚ pro Moravskoslezský kraj Katastrální pracoviště F-M	Okres FRÝDEK-MÍSTEK	Obec MORÁVKA	Datum 9. 12. 2009
Kat. území MORÁVKA	Mapový list XXI - 131/10	Měřítko 1:2000	Podpis <i>160: 2</i>
<h1>KOPIE KATASTRÁLNÍ MAPY</h1>			Císlo 11 164/2009
			Razítko 
Vyhotovil <i>IVHNEOJA'</i>	Dne 9. 12. 2009		

TEK.V



DR o využití území
OBEČNÍ ÚRAD RASKOVICE
 Stavební úřad
 39 04 Pražmo
 okres Frýdek-Místek
13.12.2010 28/12/10




Výřez katastrální mapy ze serveru ČUZK

Legenda:

- ↙ Generelní směr proudění podzemní vody

UR o vypracování studie
 OBECNÍ ÚŘAD RAŠKOVICE
 Stavební úřad
 739 04 Pražmo
 okres Frýdek-Místek 1
 22.12.2010 291/2010

GEO TRADE SILESIA s.r.o., V Zahradách 246, 708 00 Ostrava - Poruba, www.geotrade.cz			
		Příloha č.1/10 Podrobná situace studny a zdrojů možného znečištění	
Akce : Morávka - HG vrt - p. Košťál			
Zpracoval:	Zakázka:	Datum:	
Ing. Petr Vrzal	01/10	9/2010	1:400