

## Obecní úřad Raškovice

stavební úřad

**Raškovice 207, 739 04 Pražmo**

Archivní značka: 328/A/5/2016/VL/OV/chodník

Vaše sp. zn:

Naše sp. zn. 317/2010/SÚ/OIš/328

Poř. č. 1597

Vyřizuje : Ing. Olšar

Tel 558 692 488, Fax 558 692 491

e-mail: epodatelna @raskovice.cz

Datum vyhotovení : 2010-04-19

Vypraveno dne : 22 -04- 2010

**Obec Vyšní Lhoty, IČ 00577014**

zastoupená starostkou Ing. Danou Vlčkovou, **Vyšní Lhoty č. p. 244**

---

## VEŘEJNÁ VYHLÁŠKA

### ROZHODNUTÍ O UMÍSTĚNÍ STAVBY

Dne 3. 3. 2010 podala Obec Vyšní Lhoty, IČ 00577014, se sídlem Vyšní Lhoty č. p. 244, zastoupená starostkou Ing. Danou Vlčkovou (dále jen „žadatel“), žádost o vydání územního rozhodnutí o umístění stavby „ **Chodníku podél komunikace III/4774 ve Vyšních Lhotách – III. etapa, úseky 1, 2, 9, 10** “ se vsakovací šachtou na pozemcích p. č. 1767/4, 1767/3, 1769, 1771, 1770/13, 1770/6, 1770/1, 1770/4, 1777/2, 600, 1840/19, 454/2, 1790/1, 1790/2, 1790/3, p. č. st. 232, 15 a pozemky PK p. č. 1765/1, 454/3, 454/1 v k. ú. Vyšní Lhoty.

Stavební úřad Obecního úřadu Raškovice (dále jen „stavební úřad“), jako stavební úřad věcně příslušný podle ust. § 13 odst. 1 písm. g) zákona č. 183/2006 Sb., o územním plánování a stavebním řádu (stavební zákon), ve znění pozdějších předpisů (dále jen „stavební zákon“) a místně příslušný podle ust. § 11 zákona č. 500/2004 Sb., správní řád, ve znění zákona č. 413/2005 Sb. (dále jen „správní řád“) rozhodl t a k t o :

Stavební úřad záměr žadatele a účastníka řízení podle ust. § 27 odst. 1 správního řádu Obec Vyšní Lhoty, IČ 00577014, se sídlem Vyšní Lhoty č. p. 244, zastoupené starostkou Ing. Danou Vlčkovou posoudil podle ust. § 90 stavebního zákona, který

**s c h v a l u j e**

a v souladu s ust. § 79 a § 92 stavebního zákona a ust. § 9 vyhlášky č. 503/2006 Sb., o podrobnější úpravě územního řízení, veřejnoprávní smlouvy a územního opatření,

**v y d á v á**

**územní rozhodnutí o umístění stavby**

**„ Chodníku podél komunikace III/4774 ve Vyšních Lhotách – III. etapa, úseky 1, 2, 9, 10“** se vsakovací šachtou na pozemcích p. č. 1767/4, 1767/3, 1769, 1771, 1770/13, 1770/6, 1770/1, 1770/4, 1777/2, 600, 1840/19, 454/2, 1790/1, 1790/2, 1790/3, p. č. st. 232, 15 a pozemky PK p. č. 1765/1, 454/3, 454/1 v k. ú. Vyšní Lhoty.

Pro umístění a projektovou přípravu stavby se stanoví tyto podmínky:

1. Stavba v délce 272,0 m bude umístěna v trase zakreslené v mapových podkladech v projektové dokumentaci v měřítku 1 : 2880 v katastrálních území Vyšní Lhoty. Přehledná situace v tomto měřítku je přílohou tohoto rozhodnutí. Zpracovatelem projektové dokumentace je Ing. Svatopluk Gerner, autorizovaný inženýr pro pozemní stavby ČKAIT 110069.
2. Stavba musí respektovat ochranná pásma podzemních a nadzemních vedení, která se v prostoru staveniště nacházejí. V projektové dokumentaci ke stavebnímu řízení budou zpracovány podmínky jednotlivých stanovisek a vyjádření:
  - SmVaK Ostrava a. s. ze dne 22. 2. 2010 zn. 9773/V000988/2010/HE dojde ke střetu s vodovodními řady DN 250 GG, DN 80PVC a DN 175 GG
  - vyjádření Telefónica O2 Czech Republic, a. s. , ze dne 6. 1. 2009 č. j. 127022/09/MOV/VV0 nad samotnou trasou telefonních vedení nesmí stát žádná stavba bez předchozího předložení nebo vhodného zajištění stávajících telefonních vedení. Při činnostech v blízkosti vedení SEK je povinen respektovat ochranná pásma podzemního vedení.
  - ČEZ Distribuce, a. s. ze dne 6. 11. 2009 zn. 1024468622 před zahájením zemních prací bude vytýčena trasa podzemního silového zařízení
  - RWE Distribuční služby s. r. o. ze dne 10. 11. 2009 zn. 6856/09/151 – respektovat ochranná pásma plynárenského zařízení
  - SS MSK ze dne 10. 2. 2010 zn. 2. 2010/393/Sk
  - Magistrát města Frýdku-Místku, ze dne 24. 2. 2010 č. j. MMFM 14672/2010 dřeviny rostoucí mimo les v okolí stavby budou chráněny před poškozením
  - NIPI ČR, o. s. varovné pásy z kontrastní hmatné dlažby podél snížených obrubníků musí mít šířku 400 mm
3. Žadatel po nabytí právní moci tohoto rozhodnutí požádá o vydání stavebního povolení Magistrát města Frýdku-Místku, odboru dopravy a silničního hospodářství a přiloží spolu s doklady o vlastnictví k pozemku, projektovou dokumentací ve třech vyhotoveních zpracovanou v souladu s vyhláškou č. 499/2006 Sb., o dokumentaci.
4. Souhlas s odnětím ze ZPF byl vydán Magistrátem města Frýdek-Místek, OŽPaZ Palackého 115, Frýdek-Místek, dne 26. 2. 1999 pod č. j. ŽPaZ/zem/446/99/Ha/201.1 a dne 17. 3. 2010 č. j. MMFM 30481/2010 a tvoří přílohu tohoto rozhodnutí .

Toto územní rozhodnutí platí 2 roky ode dne nabytí právní moci. Podmínky územního rozhodnutí o umístění stavby platí po dobu trvání stavby. Územní rozhodnutí pozbývá platnosti, nebyla-li ve lhůtě platnosti podána úplná žádost o stavební povolení nebo bylo-li stavební nebo jiné povoloovací řízení zastaveno anebo byla-li podaná žádost zamítnuta po lhůtě platnosti územního rozhodnutí. Územní rozhodnutí pozbývá platnosti též dnem, kdy stavební úřad obdrží sdělení žadatele, že upustil od záměru, ke kterému se rozhodnutí vztahuje; to neplatí, byla-li realizace záměru již zahájena.

### Odůvodnění

Dne 3. 3. 2010 podal žadatel žádost o vydání územního rozhodnutí o umístění stavby „Chodníku podél komunikace III/4774 ve Vyšních Lhotách – III. etapa, úseky 1, 2, 9, 10“ se vsakovací šachtou na pozemcích p. č. 1767/4, 1767/3, 1769, 1771, 1770/13, 1770/6, 1770/1, 1770/4, 1777/2, 600, 1840/19, 454/2, 1790/1, 1790/2, 1790/3, p. č. st. 232, 15 a pozemky PK p. č. 1765/1, 454/3, 454/1 v k. ú. Vyšní Lhoty.

Stavební úřad opatřením ze dne 5. 3. 2010 oznámil účastníkům řízení a dotčeným orgánům zahájení územního řízení a nařídil k projednané žádosti veřejné ústní jednání na den 9. 4. 2010, o jehož průběhu byl sepsán protokol. V této lhůtě mohli uplatnit svá závazná stanoviska dotčené orgány, námítky účastníci řízení a veřejnost připomínky. V průběhu řízení nebyly podány žádné námítky účastníků řízení ani připomínky veřejnosti.

Současně s oznámením zahájení územního řízení určil stavební úřad účastníkům řízení lhůtu pro seznámení se s podklady rozhodnutí podle ust. § 36 odst. 3 správního řádu. Tohoto oprávnění nikdo z účastníků řízení nevyužil.

Stavba je v souladu se schváleným územním plánem obce Vyšní Lhoty, vyhovuje požadavkům vyhlášky č. 501/2006 Sb., o obecných požadavcích na využívání území a vyhovuje obecným technickým požadavkům na výstavbu, jež jsou stanoveny vyhláškou 268/2009 o technických požadavcích na stavby. Rozsah stavby nepodléhá posouzení z hlediska vlivů na životní prostředí podle zákona č. 100/2001 Sb., o posuzování vlivů na životní prostředí a o změně některých souvisejících zákonů, v platném znění.

Žadatel v řízení doložil souhlasy vlastníků dotčených pozemků s umístěním stavby.

Žádost byla doložena těmito doklady a podklady:

- projektovou dokumentací ve trojím vyhotovení
- snímkem katastrální mapy
- listy vlastnictví
- vyjádřením SmVaK Ostrava a. s. ze dne 22. 2. 2010 zn. 9773/V000988/2010/HE
- vyjádřením Telefónica O2 Czech Republic, a. s. , ze dne 6. 1. 2009 č. j. 127022/09/MOV/VV0
- vyjádřením ČEZ Distribuce, a. s. ze dne 6. 11. 2009 zn. 1024468622
- vyjádřením RWE Distribuční služby s. r. o. ze dne 10. 11. 2009 zn. 6856/09/151
- vyjádřením SS MSK ze dne 10. 2. 2010 zn. 2. 2010/393/Sk
- vyjádřením Magistrátu města Frýdku-Místku, ze dne 24. 2. 2010 č. j. MMFM 14672/2010
- souhlasem MěÚ FM ze dne 26. 2. 1999 č. j. ŽPaZ/zem/446/99/Ha/201.1
- závazným stanoviskem Magistrátu Města Frýdku Místku ze dne 17. 3. 2010 č. j. MMFM/30481/2010
- vyjádřením Telia Sonera International Carrier Czech Republic a. s. ze dne 30. 10. 2009 zn. 230901125
- vyjádřením GTS Novera s. r. o. ze dne 4. 11. 2009 zn. 350903021
- vyjádřením Sitel, spol. s r. o. ze dne 30. 10. 2009 zn. 130902223
- vyjádřením UPC Česká republika, a. s. ze dne 16. 11. 2009 zn. Ka 2829
- vyjádření SELF servis, spol. s. o. ze dne 2. 12. 2009 zn. 0/09/467

- vyjádření České Radiokomunikace a. s. ze dne 26. 11. 2009 zn. ÚTS/P 51599/09
- vyjádření Policie České republiky DI ze dne 2. 2. 2010 č. j. KRPT-8858-2/ČJ-2010-070207
- KÚ MSK životní prostředí ze dne 10. 2. 2010 č. j. MSK 16729/2010
- NIPI ČR, o. s. ze dne 30. 1. 2010 zn. FM 23/D13/10

Stavební úřad zajistil vzájemný soulad předložených závazných stanovisek dotčených orgánů vyžadovaných zvláštními předpisy a zahrnul je do podmínek tohoto rozhodnutí.

Stavební úřad stanovil okruh účastníků řízení v souladu s ust. § 85 stavebního zákona následovně:

- podle ust. § 85 odst. 1 stavebního zákona:  
žadatel - Obec Vyšní Lhoty (doručováno jednotlivě)
- podle ust. § 85 odst. 2 stavebního zákona: vlastník pozemku nebo stavby, na kterých má být požadovaný záměr uskutečněn, není-li sám žadatelem, nebo ten, kdo má jiné věcné právo k tomuto pozemku nebo stavbě, osoby, jejichž vlastnické nebo jiné věcné právo k sousedním stavbám anebo sousedním pozemkům nebo stavbám na nich může být územním rozhodnutím přímo dotčeno, osoby, o kterých tak stanoví zvláštní právní předpis (doručováno veřejnou vyhláškou) Velčovský Milan, Ing. Klimša Jan, Mgr. Staňková Jana, Ing. Žurek Oldřich, Bohunská Kamila, Němec Stanislav, Němcová Jana, Telefónika O2 Czech Republic a. s., ČEZ Distribuce, a. s., RWE Distribuční služby s. r. o., SmVaK Ostrava a. s., Správa silnic Moravskoslezského kraje, příspěvková organizace.

V průběhu řízení stavební úřad podanou žádost přezkoumal z hledisek uvedených zejména v ust. § 90 stavebního zákona, posoudil předloženou žádost o vydání rozhodnutí o umístění stavby - přílohu č. 3 vyhlášky č. 503/2006 Sb., o podrobnější úpravě územního řízení, veřejnoprávní smlouvy a územního opatření a posoudil připojené doklady podle ust. § 86 stavebního zákona a ust. § 3 vyhlášky č. 503/2006 Sb. Zjistil, že uskutečněním stavby nejsou ohroženy veřejné zájmy ani nepřiměřeně omezena či ohrožena práva a oprávněné zájmy účastníků řízení. Protože stavební úřad v průběhu územního řízení neshledal důvody bránící schválení záměru umístit předmětnou stavbu v území, rozhodl způsobem uvedeným ve výroku tohoto rozhodnutí.

### **Poučení o opravném prostředku**

Proti tomuto rozhodnutí se lze podle ust. § 81 odst. 1, § 83 odst. 1 a § 86 odst. 1 správního řádu odvolat do 15 dnů ode dne jeho doručení, ke Krajskému úřadu Moravskoslezského kraje, odboru územního plánování, stavebního řádu a kultury, podáním učiněným u Stavebního úřadu Obecního úřadu Raškovice.

Podle ust. § 82 odst. 1 správního řádu je nepřipustné odvolání jen proti odůvodnění.

Podle odst. 2 téhož ustanovení musí mít odvolání náležitosti uvedené jako v ust. § 37 odst. 2 správního řádu a musí obsahovat údaje o tom, proti kterému rozhodnutí směřuje, v jakém rozsahu ho napadá a v čem je spatřován rozpor s právními předpisy nebo nesprávnost rozhodnutí nebo řízení, jež mu předcházelo. Odvolání se podává s potřebným počtem stejnopisů tak, aby jeden stejnopis zůstal správnímu orgánu a aby každý účastník dostal jeden

stejnopis. Nepodá-li odvolatel potřebný počet stejnopisů, vyhotoví je Stavební úřad Obecního úřadu Raškovice, na jeho náklady.

### Ostatní poučení

Toto územní rozhodnutí se podle ust. § 92 odst. 3 stavebního zákona doručuje účastníkům řízení podle ust. § 85 odst. 1 stavebního zákona a dotčeným orgánům jednotlivě. Účastníkům řízení uvedeným v ust. § 85 odst. 2 stavebního zákona se doručuje veřejnou vyhláškou.

Podle ust. § 19 odst. 1 a 2 správního řádu se účastníkovi řízení nebo jiné osobě, které je doručováno podle správního řádu doručuje přednostně prostřednictvím veřejné datové sítě do zpřístupněné datové schránky. Není-li možnost písemnost doručit prostřednictvím veřejné datové sítě do datové schránky, lze ji doručit prostřednictvím provozovatele poštovních služeb, může ji doručit správní orgán sám, může být doručena prostřednictvím obecního úřadu, policejního orgánu nebo obecní policie.

Dokument, který byl dodán do datové schránky, je doručen okamžikem, kdy se do datové schránky přihlásí osoba, která má s ohledem na rozsah svého oprávnění přístup k dodanému dokumentu.

Nepřihlásí-li se do datové schránky osoba ve lhůtě 10 dnů ode dne, kdy byl dokument dodán do datové schránky, považuje se tento dokument za doručený posledním dnem této lhůty; to neplatí, vylučuje-li jiný právní předpis náhradní doručení. Osoba, pro niž byla datová schránka zřízena, může za podmínek stanovených jiným právním předpisem žádat o určení neúčinnosti doručení.

Doručení dokumentu má stejné právní účinky jako doručení do vlastních rukou.

Nebude-li adresát při doručování zastižen, bude písemnost podle ust. § 23 odst. 1 správního řádu uložena. Adresát bude vyzván vložением oznámení o neúspěšném doručení písemnosti do domovní schránky nebo na jiné vhodné místo, aby si uloženu písemnost ve lhůtě 10 dnů vyzvednul; současně se mu sdělí, kde, odkdy a v kterou denní dobu si lze písemnost vyzvednout. Je-li to možné a nevyloučí-li to správní orgán, písemnost se po uplynutí 10 dnů vloží do domovní schránky nebo na jiné vhodné místo, jinak se vrátí správnímu orgánu, který ji vyhotovil.

Zároveň s oznámením o neúspěšném doručení písemnosti se adresát písemně poučí o právních důsledcích, které by jeho případné jednání podle § 24 odst. 1, 3 a 4 správního řádu vyvolalo nebo o možnosti postupu podle § 24 odst. 2 správního řádu. Toto poučení musí obsahovat i označení správního orgánu, který písemnost odesílá a jeho adresu.

Jestliže si adresát uloženu písemnost ve lhůtě 10 dnů ode dne, kdy byla k vyzvednutí připravena, nevyzvedne, písemnost se podle ust. § 24 odst. 1 správního řádu považuje za doručenou posledním dnem této lhůty.

Prokáže-li adresát, že si pro dočasnou nepřítomnost nebo z jiného vážného důvodu nemohl bez svého zavinění uloženu písemnost ve stanovené lhůtě vyzvednout, může za podmínek ust. § 41 správního řádu požádat odesílající správní orgán o určení neplatnosti doručení nebo okamžiku, kdy byla písemnost doručena. Požádat o určení neplatnosti doručení nebo okamžiku, kdy byla písemnost doručena, je možné do 15 dnů ode dne, kdy pominula překážka, která bránila zásilku vyzvednout, nejpozději však do jednoho roku ode dne, kdy měla být zásilka nejpozději vyzvednuta.

Jestliže bude odmítnuto převzetí zásilky, odmítnuto nebo znemožněno předání poučení nebo nebude poskytnuta součinnost nezbytná k řádnému doručení, bude písemnost považována za doručenou dnem, kdy došlo k neúspěšnému pokusu o doručení.



Vedoucí stavebního úřadu

Ing. Ivan **O l š a r**

Příloha rozhodnutí:

- 1x ověřená grafická příloha

Toto oznámení se doručuje veřejnou vyhláškou dle ust. § 25 odst. 2 správního řádu tak, že se vyvěsí na úřední desce správního orgánu, který oznámení doručuje, tj. po dobu 15. dnů na úřední desce Obecního úřadu Raškovice na místě tomu obvyklém. Oznámení se zveřejní též způsobem umožňujícím dálkový přístup.

Patnáctým dnem po vyvěšení na úřední desce a zveřejněním na webových stránkách Obce Raškovice se písemnost považuje za doručenou. Dnem vyvěšení je den na úřední desce a webových stránkách správního orgánu, který písemnost doručuje.

22 -04- 2010

Vyvěšeno dne .....

Sejmuto dne.....

ev. č. 79/2010

Podpis a razítko orgánu,  
který potvrzuje vyvěšení a sejmutí oznámení .....

Obecní úřad RAŠKOVICE  
738 01 Frýdek-Místek  
*(Signature)*

#### Doručí se:

Účastníkům řízení (doporučeně do vl. rukou se zástupem, uložit jen 10 dní, nevracet, vložit do schránky nebo datovou schránkou):

Obec Vyšní Lhoty, Vyšní Lhoty č. p. 244, 739 51 Dobrá 924bk7r

Účastníkům řízení podle ust. § 85 odst. 2 stavebního zákona - jiným účastníkům, jejichž  
✓ vlastnícká nebo jiná práva k pozemkům nebo stavbám na nich, včetně sousedních pozemků a  
stavěb na nich, mohou být rozhodnutím dotčena  
(veřejnou vyhláškou)

Velčovský Milan, Vyšní Lhoty č. p. 54, 739 51 Dobrá  
Ing. Klimša Jan, Růžová 2195, 738 01 Frýdek-Místek  
Mgr. Staňková Jana, Baška č. p. 467, 739 01 Baška  
Ing. Žurek Oldřich, Na Zbytkách 150, 738 01 Staré Město

Bohunská Kamila, Raškovice č. p. 520, 739 4 Pražmo  
 Němec Stanislav, Vyšní Lhoty č. p. 215, 739 51 Dobrá  
 Němcová Jana, Vyšní Lhoty č. p. 215, 739 51 Dobrá  
 Telefonika O2 Czech Republic a. s. , Za Brumlovkou 266/2, 14022 Praha 4 d79ch2h  
 - pracoviště 1. Máje 3, 709 05 Ostrava Mariánské Hory  
 ČEZ Distribuce , a. s. , Teplická 874/8, 405 02 Děčín 4 qihdk9n  
 RWE Distribuční služby s. r. o. Plynárenská 499/1, 657 02 Brno jnnyjs6  
 SmVaK Ostrava a. s. , 28. října 169, 709 45 Ostrava 4xff9pv  
 Správa silnic Moravskoslezského kraje, příspěvková organizace , Úprkova ul. 1, 702 23  
 Ostrava jytK8nr  
 - Správa silnic Moravskoslezského kraje středisko Frýdek-Místek, Horymírova 2287, 738  
 33 Frýdek-Místek

Dotčeným orgánům (*datovou schránkou*):

Statutární město Frýdek-Místek Radniční 1148, 738 01 Frýdek-Místek w4wbu9s  
 - Magistrát města FM, odbor územního a ekonomického rozvoje, Radniční 1148, 738 22  
 Frýdek-Místek  
 - Magistrát Města Frýdku-Místku, odbor ŽPaZ (půda), Palackého 115, 738 22 Frýdek-  
 Místek  
 - Magistrát Města Frýdku-Místku, odbor dopravy a SH , Radniční 1148, 738 22 Frýdek-  
 Místek  
 Hasičský záchranný sbor Moravskoslezského kraje, Výškovická 40, 700 30 Ostrava –  
 Zábřeh spdaive  
 - HZS Moravskoslezského kraje, ÚO F-M, Pavlíkova 2264, 738 02 Frýdek-Místek  
 Krajské ředitelství policie Severomoravského kraje , 30. dubna 24, 72899 Ostrava n5hai7v  
 NIPI ČR. o. s. , Bieblova 3, 702 00 Ostrava pracoviště Frýdek-Místek, Kolaříkova 653,  
 738 01 Frýdek-Místek

Na vědomí (*obyčejně*) s žádostí o vyvěšení na úřední desku a webových stránkách správního  
 orgánu a po sejmutí vrátit zpět stavebnímu úřadu v Raškovících:

Obecní úřad Raškovice, Raškovice 207, 739 04 Pražmo

Na vědomí (*obyčejně*):

Obecní úřad Vyšní Lhoty, Vyšní Lhoty č. p. 244, 739 51 Dobrá - po nabytí právní moci






Správní poplatek vyměřený podle zákona č. 634/2004 Sb., o správních poplatcích, položky  
 č.18 písm. a) ve výši 1000,- Kč byl zaplacen dne 8. 3. 2010 v hotovosti na stvrzenku  
 AM 0524442.

Příloha kú sp. zn. 317/2010/PN/0117/328  
 pu dne 13.4.2010

*Görner*

OBEČNÍ ÚŘAD RAŠKOVICE  
 Stavební úřad  
 739 04 Pražmo  
 okres Frýdek-Místek 2

## LEGENDA

-  stávající chodníky v obci
-  projektované chodníky – zámková dlažba tl. 60 mm
-  projektované chodníky – zámková dlažba tl. 80 mm
-  projektovaná rekonstrukce komunikace – živičná úprava
-  číslo úseku projektovaného chodníku
- 21b označení místní komunikace



List mapy : Frýdek – Místek XX – 12 – 16,20

Vypracoval	Kreslil	Zodpovědný projektant	Ing. Svatopluk Görner Nad Lipinou 1729 738 01 Frýdek - Místek	
Ing. J. Görnerová <i>J. Görnerová</i>		Ing. Svatopluk Görner <i>S. Görner</i>		
Místo stavby	k.ú. Vyšní Lhoty		Zak.čís.	Gö/06/98
Investor	Obec Vyšní Lhoty		Stupeň	DUR
Název akce	Chodník podél silnice III/4774 ve Vyšních Lhotách – III. etapa, Úseky 1,2,9,10		Datum	01/2010
			Formát	3 A4
Obsah	Katastrální situace		Měřítka	M 1:2880
			Příloha Číslo	F.1





# MAGISTRÁT MĚSTA FRÝDKU-MÍSTKU

Odbor životního prostředí a zemědělství  
Palackého 115  
738 22 Frýdek-Místek



OBECNÍ ÚŘAD RASKOVICE		Čís. dopor.
DOŠLO 1097/2010 18-03-2010		Zpracov. BW
Čís. jedn.: 4537/2010/Su		Úkl. znak
Poč. listů: 2	Pril.: 0	320

VÁŠ DOPIS ZN.:

ZE DNE:

Č. J.:

MMFM 30481/2010

SP. ZN.

MMFM\_S 4932/2010/OŽPaZ/HanJ

VYŘIZUJE:

Jana Hanzlíčková

TEL.:

558 609 485

FAX:

558 609 697

E-MAIL:

hanzlickova.jana@frydek-mistek.cz

DATUM:

17.03.2010

Obec Vyšní Lhoty  
zastoupena starostkou  
Ing. Danou Vlčkovou  
Vyšní Lhoty 244  
739 51 Dobrá

## **Závazné stanovisko - souhlas k trvalému odnětí půdy ze zemědělského půdního fondu pro stavbu: Chodník podél silnice III/4774 ve Vyšních Lhotách – III. etapa, v kat. území Vyšní Lhoty, obec Vyšní Lhoty**

Magistrátu města Frýdku-Místku, odboru životního prostředí a zemědělství byla doručena dne 5.3.2010 žádost o vydání souhlasu k trvalému odnětí zemědělské půdy ze zemědělského půdního fondu pro stavbu: Chodník podél silnice III/4774 ve Vyšních Lhotách – III. etapa na pozemku parc. č. 454/1 ve výměře 50 m<sup>2</sup>, druh pozemku zahrada, v kat. území Vyšní Lhoty, obec Vyšní Lhoty.

Po posouzení žádosti a projednání předložených podkladů, Magistrát města Frýdku-Místku, odbor životního prostředí a zemědělství jako věcně a místně příslušný správní orgán podle ust. § 61 odst. 1 písm. c) zákona č. 128/2000 Sb., o obcích (obecní zřízení), ve znění pozdějších předpisů a podle ust. § 15 písm. f) zákona č. 334/1992 Sb., o ochraně zemědělského půdního fondu, ve znění pozdějších předpisů (dále jen „zákon o ochraně ZPF“), tímto závazným stanoviskem vyhotoveným v souladu s ust. § 149 odst. 1 zákona č. 500/2004 Sb., správní řád, ve znění pozdějších předpisů (dále jen „správní řád“)

### **v y d á v á**

podle ust. § 9 odst. 6 zákona o ochraně ZPF žadateli: Obec Vyšní Lhoty, IČ 00577014, Vyšní Lhoty 244, 739 51 Dobrá, zastoupena starostkou Ing. Danou Vlčkovou,

### **s o u h l a s**

**k trvalému odnětí půdy ze zemědělského půdního fondu pro stavbu: Chodník podél silnice III/4774 ve Vyšních Lhotách na pozemku parcela číslo 454/1 ve výměře 50 m<sup>2</sup>, druh pozemku zahrada, v katastrálním území Vyšní Lhoty, obec Vyšní Lhoty.**

**Souhlas k trvalému odnětí půdy ze zemědělského půdního fondu se vydává za předpokladu splnění následujících podmínek:**

1. Před zahájením stavebních prací bude provedeno vytýčení trvalého záboru půdy v terénu a zabezpečeno, aby hranice záboru nebyly narušovány a svévolně posunovány do okolní půdní držby.

2. Z plochy trvalého záboru půdy bude před uskutečněním nezemědělské činnosti podle podmínek v terénu v kat. území Vyšší Lhoty, obec Vyšší Lhoty, provedena skrývka svrchních kulturních vrstev půdy. Skrytá ornice bude použita k zúrodnění náspu při konečné úpravě. Podornice bude použita v rámci stavby na terénní úpravy. Ornice bude rozprostřena pouze jako vrchní vrstva na kulturní vrstvy nižší kvality. V souladu s ust. § 10 odst. 2 vyhlášky č. 13/1994 Sb., kterou se upravují některé podrobnosti ochrany zemědělského půdního fondu budou kulturní vrstvy půdy chráněny proti zcizení a znehodnocení. O činnostech souvisejících se skrývkou a ošetřováním skrývaných kulturních vrstev půdy se vede protokol, v němž se uvádějí všechny skutečnosti o využívání těchto zemin.
3. V souladu s ust. § 11 odst. 3 písm. c) zákona o ochraně ZPF se odvod za trvalé odnětí půdy ze zemědělského půdního fondu pro stavbu chodníku **nepředepisuje**, neboť se jedná o odnětí při bytové výstavbě.

Tento souhlas k odnětí zemědělské půdy ze zemědělského půdního fondu vydaný dle ust. § 9 odst. 6 zákona o ochraně ZPF je závaznou součástí rozhodnutí, která budou ve věci vydána podle zvláštních předpisů. Žadatel je povinen plnit podmínky souhlasem stanovené ode dne, kdy tato rozhodnutí nabyla právní moci, popř. ve lhůtách v nich určených. Platnost vydaného souhlasu je totožná s platností těchto rozhodnutí a prodlužuje se současně s prodloužením jejich platnosti (dle ust. § 10 odst. 1 zákona o ochraně ZPF).

Souhlas neřeší majetkoprávní, vlastnické ani nájemní vztahy k předmětnému pozemku.

Dle ust. § 21 zákona o ochraně ZPF, se na řízení podle ust. § 9 odst. 6 téhož zákona nevztahují obecné předpisy o správním řízení.

Závazné stanovisko – souhlas k odnětí půdy ze ZPF, který není samostatným rozhodnutím ve správním řízení ve smyslu ust. § 149 odst. 1 správního řádu a jehož obsah je závazný pro výrokovou část rozhodnutí správního orgánu, je úkon učiněný správním orgánem na základě zákona.

„otisk razítka“

**Ing. Jana Bilouseacová**  
**vedoucí oddělení ochrany ZPF,**  
**ovzduší a odpadů**

**Rozdělovník:**

Adresát

Obecní úřad Raškovice, stavební úřad

MĚSTSKÝ ÚŘAD FRÝDEK-MÍSTEK  
ODBOR ŽIVOTNÍHO PROSTŘEDÍ A ZEMĚDĚLSTVÍ

738 22 FRÝDEK-MÍSTEK, TĚŠÍNSKÁ 1147



MĚSTSKÝ ÚŘAD FRÝDEK-MÍSTEK		Čís. dopor.
OBECNÍ ÚŘAD VYŠNÍ LHOTY		Zpracov.
DOŠLO: - 5 -03- 1999		<i>Mu</i>
Číslo jedn.: 207		Úkl. znak
Poč. listů: 2 Příl.: 1		207.1

Obec Vyšní Lhoty  
zastoupená starostou Jiřím Marynčákem  
739 51 Vyšní Lhoty

Č. j.  
ŽPaZ/zem/446/99/Ha/201.1

Vyřizuje  
J. Hanzlíčková  
(tel. 609 292)

Frýdek-Místek  
1999-26-02

**Udělení souhlasu k trvalému odnětí půdy ze zemědělského půdního fondu za účelem výstavby chodníků podél silnice III/4774 v kat. území Vyšní Lhoty, obec Vyšní Lhoty**

Městský úřad ve Frýdku-Místku, odbor životního prostředí a zemědělství obdržel žádost obce Vyšní Lhoty ze dne 12. 2. 1999 ve věci udělení souhlasu k trvalému odnětí zemědělské půdy ze zemědělského půdního fondu pro stavbu chodníků podél silnice III/4774 v kat. území Vyšní Lhoty, obec Vyšní Lhoty, o celkovém záboru půdy 2 265 m<sup>2</sup>. Výstavbou chodníků v obci dojde ke zvýšení bezpečnosti silničního provozu, zejména bezpečnosti chodců.

Po posouzení a projednání předmětné žádosti, včetně příloh a šetřením na místě samém dne 23. 2. 1999 Městský úřad ve Frýdku-Místku, odbor životního prostředí a zemědělství, jako příslušný orgán ochrany zemědělského půdního fondu podle zák. č. 367/1990 Sb. o obcích ve znění pozdějších předpisů a dle § 14 písm. e) zákona č. 334/1992 Sb. o ochraně ZPF v souladu s ustanovením § 9 odst. 6 zák. č. 334/1992 Sb. o ochraně zemědělského půdního fondu uděluje

**s o u h l a s**

**k trvalému odnětí zemědělské půdy ze zemědělského půdního fondu pro stavbu chodníků podél silnice III/4774 na katastrálním území Vyšní Lhoty, obec Vyšní Lhoty v rozsahu:**

parc. č.:	výměra v m <sup>2</sup> :	druh:
1767/3	45	orná půda
1765/1	20	pastvina
781/2	70	zahrada
770	90	zahrada
754	30	zahrada
752	200	zahrada
677/4	25	orná půda
677/5	300	orná půda

613/3	80	zahrada
613/2	70	zahrada
599/2	30	zahrada
599/1	50	zahrada
454/2	130	zahrada
773	30	zahrada
454/3	70	zahrada
455/3	70	zahrada
456	100	zahrada
451	40	zahrada
374/1	100	zahrada
374/2	50	zahrada
359/1	100	zahrada
283/5	90	zahrada
283/6	130	orná půda
218/1	70	zahrada
165/11	20	orná půda
165/3	65	zahrada
165/2	65	zahrada
152/5	125	zahrada

Celkem výměra pro odnětí půdy ze ZPF: 2 265 m<sup>2</sup>

**Souhlas s odnětím půdy ze zemědělského půdního fondu se uděluje za předpokladu splnění následujících podmínek:**

1. Před realizací stavby chodníků podél silnice III/4774 bude provedeno vytyčení trvalého záboru v terénu a bude zabezpečeno, aby hranice při stavební činnosti nebyly narušovány a svévolně posunovány do okolní půdní držby a nedošlo k narušení odtokových a hydrologických poměrů v území.
2. Před zahájením stavby chodníků podél silnice III/4774 bude na trvale odňatých pozemcích provedena skrývka kulturních vrstev půdy - ornice, a to do minimální hloubky 20 cm, která bude následně použita pro zúrodnění nezastavěných částí náspu chodníků a na jejich konečnou úpravu.  
Skrytá podornice bude použita k terénním úpravám v rámci stavby. Ornice a podornice bude chráněna proti zcizení a znehodnocení.
3. V souladu s ust. § 11 odst. 1 písm. a) zákona ČNR 334/1992 Sb. o ochraně zemědělského půdního fondu se odvoduje za trvalé odnětí půdy ze zemědělského půdního fondu pro stavbu chodníků podél silnice III/4774 ve výměře 2 265 m<sup>2</sup> na pozemcích parc. č. 1767/3, 1765/1, 781/2, 770, 754, 752, 677/4, 677/5, 613/3, 613/2, 599/2, 599/1, 454/2, 773, 454/3, 455/3, 456, 451, 374/1, 374/2, 359/1, 283/5, 283/6, 218/1, 165/11, 165/3, 165/2, 152/5, v kat. území Vyšší Lhoty, obec Vyšší Lhoty, **nepředepisují**, neboť se jedná o chodník při bytové výstavbě.

4. Po dokončení stavby je třeba požádat Katastrální úřad o zaměření stavby za účelem provedení záznamu v písemných a mapových elaborátech evidence nemovitostí.

Tento souhlas k odnětí zem. půdy ze ZPF vydaný podle § 9 odst. 6 zák. č. 334/1992 Sb. o ochraně ZPF je závaznou součástí rozhodnutí, která budou ve věci vydána podle zvláštních předpisů – stavebního zákona č. 50/1976 Sb. ve znění pozdějších předpisů. Žadatelé jsou povinni plnit podmínky souhlasem stanovené ode dne, kdy tato rozhodnutí nabyla právní moci, popř. ve lhůtách v nich určených. Platnost vydaného souhlasu je totožná s platností těchto rozhodnutí a prodlužuje se současně s prodloužením jejich platnosti (dle § 10 odst. 1 zák. č. 334/1992 Sb. o ochraně ZPF).

Souhlas neřeší majetkoprávní, vlastnické ani nájemní vztahy k pozemku.

Na souhlas se nevztahují obecné předpisy o správním řízení v souladu s ust. § 21 zák. č. 334/1992 Sb. o ochraně ZPF a z tohoto důvodu není možno se proti souhlasu odvolat.

Městský úřad  
ve Frýdku-Místku 49

Ing. Pavel Kus  
vedoucí odboru ŽP a Z



**Na vědomí:**

Obec Vyšní Lhoty

Milan Velčovský, Vyšní Lhoty 54

Jiří Boščík, Vyšní Lhoty 189

Marie Kaňoková, Vyšní Lhoty 60

Marie Gavlasová, Vyšní Lhoty 24

František Gavlas, Vyšní Lhoty 24

Marcel Bednár, Dobrá 83

Barbora Březáková, Ostrava – Hrabová, Šídlovecká 460/26

Martina Blahutová, Ostrava – Hrabová, Šídlovecká 460/26

Jiří Dyba, Vyšní Lhoty 24

Martina Dybová, Vyšní Lhoty 24

Miloslav Stříž, Vyšní Lhoty 63

Vlasta Střížová, Ostrava, Maroldova 2987/1

Marie Miklušová, Vyšní Lhoty 221

Pavel Mikluš, Vyšní Lhoty 221

Radomír Peter, Frýdek-Místek, Salichové 1679

Luděk Filipec, Vyšní Lhoty 21

Bohdan Pasterný, Dolní Domaslavice 259

Božena Grossingerová, Vyšní Lhoty 49

Jan Kavka, Vyšní Lhoty 18

Jaroslava Čupová, Vyšní Lhoty 17

Šárka Sasínová, Frýdek-Místek, Hasičská 3038  
Roman Sasín, Frýdek-Místek, Hasičská 3038  
Libuše Velčovská, Vyšní Lhoty 15  
Jana Dybalová, Vyšní Lhoty 264  
Marie Bittnerová, Nošovice 27  
Antonie Körnerová, Petřkovice, Hlučínská 632  
Milada Stachová, Vyšní Lhoty 216  
Petr Stach, Vyšní Lhoty 216  
Iveta Stachová, Vyšní Lhoty 216  
Ladislav Dužík, Vyšní Lhoty 250  
Libuše Dužíková, Vyšní Lhoty 250  
Augustin Sikora, Vyšní Lhoty 219  
Drahoslava Sikorová, Vyšní Lhoty 219  
Antonín Řehák, Vyšní Lhoty 220  
Milada Čaplová, Staré Město 295  
Cecilie Nohlová, Staré Město 295  
Eliška Dedková, Frýdek-Místek, Lískovecká 2868  
Věra Pospíšilová, Frýdek-Místek, K Hájku 119  
Obecní úřad Raškovice, stavební úřad – p. Mařaťová  
MěÚ Frýdek-Místek, odbor ŽP a Z