







ÚZEMNÍ PLÁN RAŠKOVICE NÁVRH ZADÁNÍ ZMĚNY Č. 2

VÝKRES LIMITŮ A ZÁMĚRŮ NA PROVEDENÍ ZMĚN VÝUŽITÍ ÚZEMÍ

1 : 5 000

STAV	NÁVRH R. 2010		STAV		STAV	
		PLOCHY : BYDLENÍ INDIVIDUÁLNÍHO (RODINNÉ DOMY)		HRANICE OBCE		SILNICE III. TŘÍDY
		HROMADNÉHO - BYTOVÉ DOMY 2 - 5 PODLAŽÍ		HRANICE INTRAVILÁNU		PŘIVADĚČ OOV
		OBČANSKÉHO VYBAVENÍ		HRANICE SOUČ. ZASTAVĚNÉHO ÚZEMÍ K R. 2002		VODOVOD UŽITKOVÉ VODY
		REKREACE		VYMEZENÍ ZASTAVITELNÝCH ÚZEMÍ		VODOVOD
		SPORTU		HRANICE BEZPEČNOSTNÍCH A OCHRANNÝCH PÁSEM		KANALIZACE SPLAŠKOVÁ
		TECHNICKÉHO VYBAVENÍ		HRANICE OCHRANNÉHO PÁSMU VODNÍHO ZDROJE 2. STUPNĚ		ČISTÍRNA ODPADNÍCH VOD
		ZEMĚDĚLSKÉ VÝROBY A SLUŽEB		HRANICE NAVRŽENÉ NÁRODNÍ PŘÍRODNÍ PAMÁTKY "SKALICKÁ MORÁVKA"		KANALIZACE DEŠŤOVÁ
		VÝROBNÍCH AKTIVIT A VÝROBNÍCH SLUŽEB		HRANICE OCHRANNÉHO PÁSMU LESA		VEDENÍ VN 22 kV S OCHRANNÝM PÁSMEM
		PRŮMYSLOVÉ A STAVEBNÍ VÝROBY		PRVKY ÚSES: LOKÁLNÍ BIOCENTRUM		DISTRIBUČNÍ TRAFOSTANICE / ZM1
		DOPRAVNÍCH ZAŘÍZENÍ S POPISEM		REGIONÁLNÍ BIODORIDOR		REGULAČNÍ STANICE PLYNU
		SADŮ A ZAHRAD		PAMÁTNÉ STROMY		STŘEDOTLAKÝ PLYNOVOD
		TRVALÝCH TRÁVNÍCH POROSTŮ (LUK A PASTVIN)		VÝZNAMNÉ KRAJINNÉ PRVKY		DÁLKOVÝ OPTICKÝ KABEL PŘENOSOVÉ SÍTĚ TELEFÓNICA O2
		VEŘEJNÉ ZELENĚ		HRANICE ZÁPLAVOVÉHO ÚZEMÍ PŘI Q 100		RADIORELÉOVÝ SPOJ
		DROBNÉ A OCHRANNÉ ZELENĚ, OSTATNÍ PLOCHY		HRANICE ÚZEMÍ ZVLÁŠTNÍ POVODNĚ POD VODNÍM DÍLEM		
		POZEMKŮ PLNÍCÍCH FUNKCE LESA				
		VODNÍCH NÁDRŽÍ A TOKŮ				
		ORNÉ PŮDY				
		KOMUNIKACÍ				

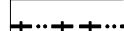
STAV



HRANICE OBCE



HRANICE INTRAVILÁNU




HRANICE SOUČ. ZASTAVĚNÉHO ÚZEMÍ K R. 2002



VYMEZENÍ ZASTAVITELNÝCH ÚZEMÍ



HRANICE BEZPEČNOSTNÍCH A OCHRANNÝCH PÁSEM



HRANICE OCHRANNÉHO PÁSMU VODNÍHO ZDROJE 2. STUPNĚ



HRANICE NAVRŽENÉ NÁRODNÍ PŘÍRODNÍ PAMÁTKY "SKALICKÁ MORÁVKA"



HRANICE OCHRANNÉHO PÁSMU LESA




PRVKY ÚSES: LOKÁLNÍ BIOCENTRUM



REGIONÁLNÍ BIODORIDOR




PAMÁTNÉ STROMY



VÝZNAMNÉ KRAJINNÉ PRVKY



HRANICE ZÁPLAVOVÉHO ÚZEMÍ PŘI Q 100



HRANICE ÚZEMÍ ZVLÁŠTNÍ POVODNĚ POD VODNÍM DÍLEM

REGULACE FUNKČNÍ :

ZÓNY

URBANIZOVANÉ (U) NEURBANIZOVANÉ (N)



C - CENTRÁLNÍ


B - BYDLENÍ : INDIVIDUÁLNÍ (BI),
HROMADNÉHO (BH)
V ROZPTYLENÉ ZÁSTAVBĚ (BR)

O - OBČANSKÉHO VYBAVENÍ
T - TECHNICKÉHO VYBAVENÍ
V - PRŮMYSLOVÉ VÝROBY
Z - VEŘEJNÉ A KRAJINNÉ ZELENĚ
P - ZEMĚDĚLSKÉ VÝROBY - ZEMĚDĚLSKÉ PŮDY

STAV




SILNICE III. TŘÍDY



PŘIVADĚČ OOV



VODOVOD UŽITKOVÉ VODY



VODOVOD



KANALIZACE SPLAŠKOVÁ



ČISTÍRNA ODPADNÍCH VOD



KANALIZACE DEŠŤOVÁ




VEDENÍ VN 22 kV S OCHRANNÝM PÁSMEM




DISTRIBUČNÍ TRAFOSTANICE / ZM1



REGULAČNÍ STANICE PLYNU



STŘEDOTLAKÝ PLYNOVOD



DÁLKOVÝ OPTICKÝ KABEL PŘENOSOVÉ SÍTĚ TELEFÓNICA O2



RADIORELÉOVÝ SPOJ



NAVRŽENÉ ZMĚNY V ÚZEMÍ



ÚPRAVY FUNKČNÍ REGULACE V ÚZEMÍ



POPIS NAVRŽENÉ FUNKČNÍ REGULACE