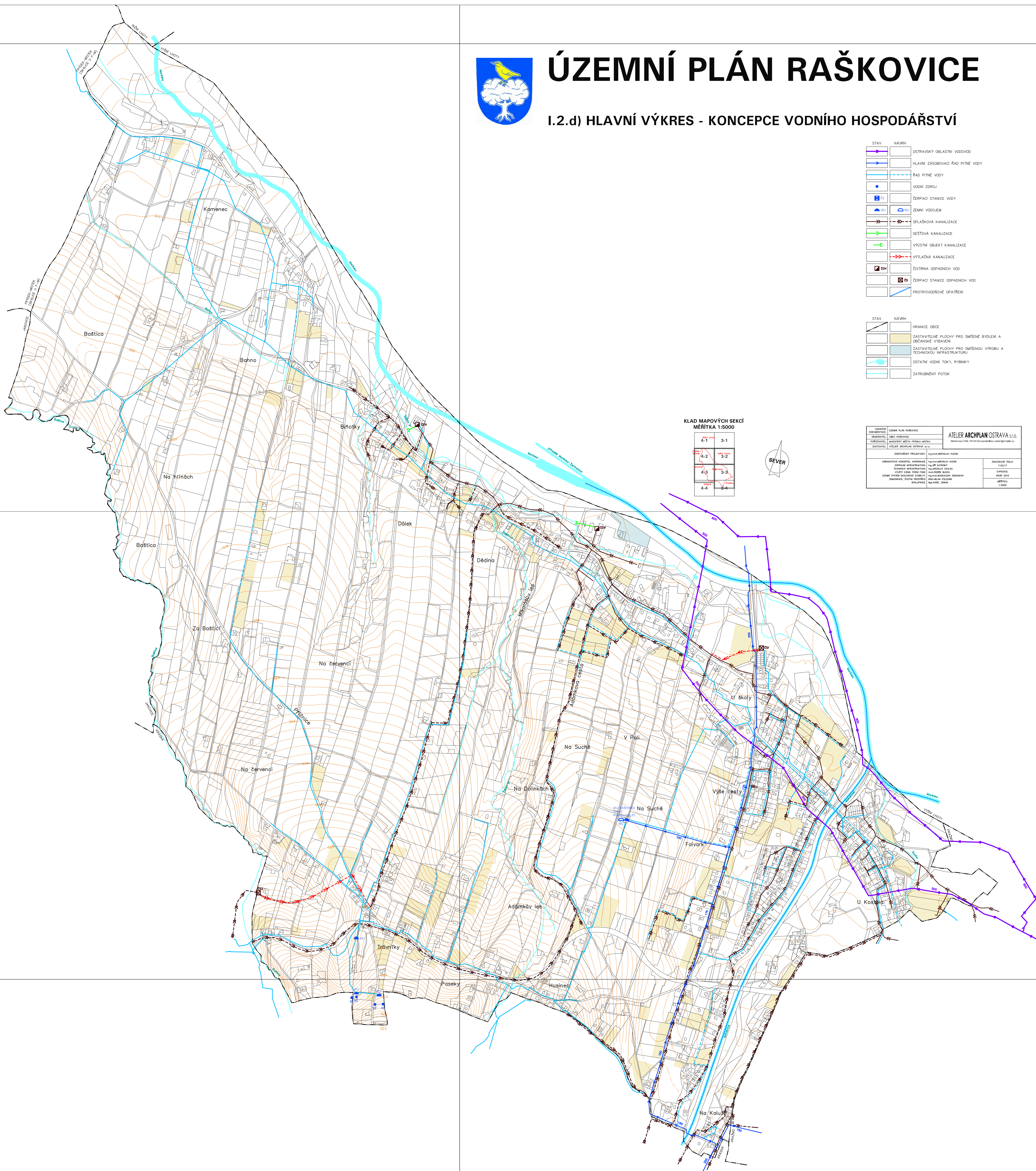





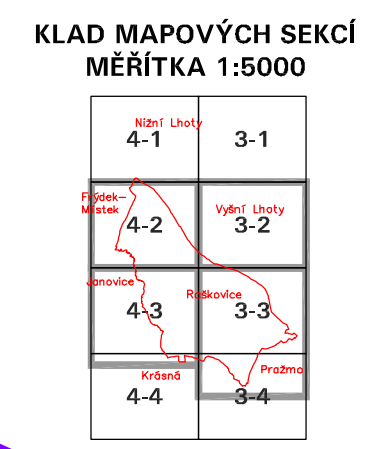
# ÚZEMNÍ PLÁN RAŠKOVICE

## I.2.d) HLAVNÍ VÝKRES - KONCEPCE VODNÍHO HOSPODÁŘSTVÍ



STAV	NÁZEV
	OSTRAVSKÝ OBLASTNÍ VODOVOD
	HLAVNÍ ZÁSOBOVACÍ RÁD PITNÉ VODY
	RÁD PITNÉ VODY
	VODNÍ ZDROJ
	ČERPAČÍ STANICE VODY
	ZEMNÍ VODOJEM
	SPLAŠKOVÁ KANALIZACE
	DEŠŤOVÁ KANALIZACE
	VÝSTNÍ OBJEKT KANALIZACE
	VÝTLAČNÁ KANALIZACE
	OSTATNÁ ODPADNÍ VOD
	ČERPAČÍ STANICE ODPADNÍCH VOD
	PROTIPOVODŇOVÉ OPATŘENÍ

STAV	NÁZEV
	HRANICE OBCE
	ZASTAVITELNÉ PLOCHY PRO SMĚSNÉ BÝVÁNÍ A OBČANSKÉ VYBAVENÍ
	ZASTAVITELNÉ PLOCHY PRO SMĚSNOU VÝROBU A TECHNICKOU INFRASTRUKTURU
	OSTATNÍ VODNÍ TOKY, RYBNÍKY
	ZATŘUBNĚNÝ POTOK



PROJEKTOVATEL	ATELIER ARCHPLAN OSTRAVA s.r.o.
PROJEKČNÍ ČÍSLO	140/2015
PROJEKČNÍ MĚŘITKA	1:5000
PROJEKČNÍ STADIUM	01
PROJEKČNÍ DATUM	2015
PROJEKČNÍ MÍSTO	RAŠKOVICE