

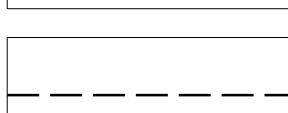




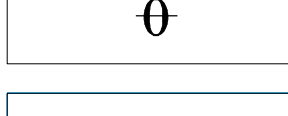


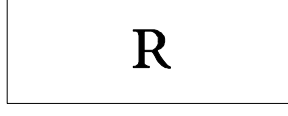
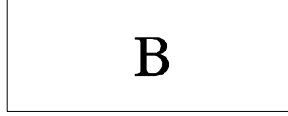










# ÚZEMNÍ PLÁN RAŠKOVICE ZMĚNA Č. 2

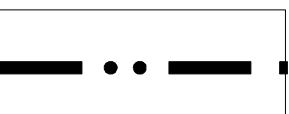
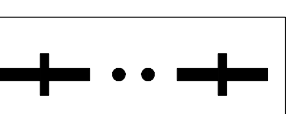






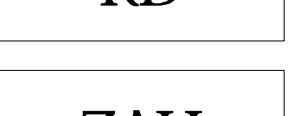

II.B.c) VÝKRES PŘEDPOKLÁDANÝCH ZÁBORŮ PŮDNÍHO FONDU

1 : 5 000

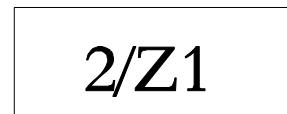

	HRANICE OBCE
	HRANICE NTRAVILÁNU K 1.9. 1966
	HRANICE ZASTAVĚNÉHO ÚZEMÍ OBCE K
	HRANICE BONITNÍCH PŮDNĚ EKOLOGICKÝCH JEDNOTEK - BPEJ
	OHRANIČENÍ PLOCH ZÁBORU - NÁVRH
	OHRANIČENÍ PLOCH ZÁBORU - REZERVA
	ORNÁ PŮDA
	ZAHRADY
	LOUKY
	PASTVINY
	LESNÍ POZEMKY
	NEZEMĚDĚLSKÉ POZEMKY
	ODVODNĚNÉ POZEMKY
	KÓD BPEJ - TŘÍDA OCHRANY ZEMĚDĚLSKÝCH POZEMKŮ
	KÓD LESNÍCH POZEMKŮ
	POŘADOVÉ ČÍSLO PLOCH
	PLOCHY REZERVY
	BYDLENÍ
	OBČANSKÁ VYBAVENOST

	DOPRAVA
	VEŘEJNÁ ZELEŇ
	OCHRANNÁ ZELEŇ
	PRŮMYSLOVÁ VÝROBA
	LÁZNĚ
	VODOJEM
	ÚZEMNÍ ROZHODNUTÍ
	PODNIKATELSKÉ AKTIVITY

## NAVRŽENÉ ZMĚNY V ÚZEMÍ - ZMĚNA Č. 1

	HRANICE NTRAVILÁNU K 1.9. 1966
	HRANICE ZASTAVĚNÉHO ÚZEMÍ OBCE K 31.10. 2007
	50 m VZDÁLENOST OD OKRAJE LESA
	OHRANIČENÍ PLOCH ZMĚNY Č. 1
	TRVALÉ TRAVNÍ POROSTY - TTP
	NEZEMĚDĚLSKÉ POZEMKY
	ČÍSLO PLOCHY K ZÁBORU/ZMĚNA Č.1
	RODINNÉ DOMY
	ZAHRADY
	ZEMĚDĚLSKÁ VÝROBA

## NAVRŽENÉ ZMĚNY V ÚZEMÍ - ZMĚNA Č. 2

	ČÍSLO ZMĚNY / OZNAČENÍ ZASTAVITELNÝCH PLOCH
	ZRUŠENÝ JEV