



















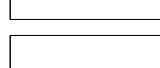





ÚZEMNÍ PLÁN RAŠKOVICE ZMĚNA Č. 2

I.B.b) HLAVNÍ VÝKRES - PLÁN VYUŽITÍ ÚZEMÍ

1 : 5 000

STAV	NÁVRH R. 2010		STAV		NAVRŽENÉ ZMĚNY V ÚZEMÍ
		PLOCHY : BYDLENÍ INDIVIDUÁLNÍHO (RODINNÉ DOMY)		HRANICE OBCE	
		HROMADNÉHO - BYTOVÉ DOMY 2 - 5 PODLAŽÍ		HRANICE INTRAVILÁNU	
		OBČANSKÉHO VYBAVENÍ		HRANICE SOUČ. ZASTAVĚNÉHO ÚZEMÍ K R. 2002	
		REKREACE		VYMEZENÍ ZASTAVITELNÝCH ÚZEMÍ	
		SPORTU		HRANICE BEZPEČNOSTNÍCH A OCHRANNÝCH PÁSEM	
		TECHNICKÉHO VYBAVENÍ		HRANICE OCHRANNÉHO PÁSMA VODNÍHO ZDROJE 2. STUPNĚ	
		ZEMĚDĚLSKÉ VÝROBY A SLUŽEB		HRANICE NAVRŽENÉ NÁRODNÍ PŘÍRODNÍ PAMÁTKY "SKALICKÁ MORÁVKA"	
		VÝROBNÍCH AKTIVIT A VÝROBNÍCH SLUŽEB		HRANICE OCHRANNÉHO PÁSMA LESA	
		PRŮMYSLOVÉ A STAVEBNÍ VÝROBY		PRVKY ÚSES: LOKÁLNÍ BIOCENTRUM	
		DOPRAVNÍCH ZAŘÍZENÍ S POPISEM		REGIONÁLNÍ BIODORIDOR	
		SADŮ A ZAHRAD		PAMÁTNÉ STROMY	
		TRVALÝCH TRÁVNÍCH POROSTŮ (LUK A PASTVIN)		VÝZNAMNÉ KRAJINNÉ PRVKY	
		VEŘEJNÉ ZELENĚ		HRANICE ZÁPLAVOVÉHO ÚZEMÍ PŘI Q 100	
		DROBNÉ A OCHRANNÉ ZELENĚ, OSTATNÍ PLOCHY		HRANICE ÚZEMÍ ZVLÁŠTNÍ POVODNĚ POD VODNÍM DÍLEM	
		POZEMKŮ PLNÍCÍCH FUNKCE LESA			
		VODNÍCH NÁDRŽÍ A TOKŮ			
		ORNÉ PŮDY			
		KOMUNIKACÍ			
			REGULACE FUNKČNÍ : ZÓNY URBANIZOVANÉ (U) NEURBANIZOVANÉ (N)		
			 		
			C - CENTRÁLNÍ B - BYDLENÍ : INDIVIDUÁLNÍ (BI), HROMADNÉHO (BH) V ROZPTYLENÉ ZÁSTAVBĚ (BR)		O - OBČANSKÉHO VYBAVENÍ T - TECHNICKÉHO VYBAVENÍ V - PRŮMYSLOVÉ VÝROBY Z - VEŘEJNÉ A KRAJINNÉ ZELENĚ P - ZEMĚDĚLSKÉ VÝROBY - ZEMĚDĚLSKÉ PŮDY