


# ÚZEMNÍ PLÁN RAŠKOVICE ZMĚNA Č. 2

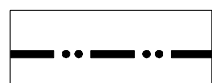
I.B.a) VÝKRES ZÁKLADNÍHO ČLENĚNÍ ÚZEMÍ

1 : 10 000

HRANICE:



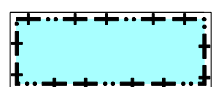
ŘEŠENÉHO ÚZEMÍ



OBCE, KATASTRU



INTRAVILÁNU Z R. 1966



ZASTAVĚNÉHO ÚZEMÍ K 31.12.2007



2/Z1

ZASTAVITELNÝCH PLOCH



ZASTAVITELNÝCH PLOCH, KTERÉ BUDOU PROVĚŘENY ÚZEMNÍ STUDIÍ