

Obecní úřad Raškovice
stavební úřad
Raškovice 207, 739 04 Pražmo

Archivní značka:328/A/5/2016/M/RCH/0802

Vaše sp.zn:

Naše sp.zn:1857/2009/SÚ/ŽŮr/328

Poř.č.192/10

Zpracovatel a oprávněná úřední osoba: Jana Žůrková

Tel 558 692 279, 724 903 486, Fax 558 692 220

e-mail:epodatelna@raskovice.cz

Datum vytvoření: 15.1.2010

Vypraveno dne: 18.1.2010

Tomáš **V L K** , Staříčská 210, 739 25 Sviadnov

Ivana **V L K O V Á** , I.J.Pešiny 115, 738 01 Frýdek — Místek

VEŘEJNÁ VYHLÁŠKA

ROZHODNUTÍ O UMÍSTĚNÍ STAVBY

Dne 18.11.2009 podali žadatelé Tomáš Vlk, nar.29.12.1976, trvale bytem Staříčská 210, 739 25 Sviadnov a Ivana Vlková, nar.23.3.1979, trvale bytem I.J.Pešiny 115, 738 01 Frýdek — Místek (dále jen „žadatelé“) žádost o vydání rozhodnutí o umístění stavby „**Studna u rekreační chaty č.ev.0802**“ na pozemku parc.č.695/34 včetně přípojky vody na pozemku parc.č.695/34 v katastrálním území Morávka.

Stavební úřad Obecního úřadu Raškovice (dále jen „stavební úřad“), jako stavební úřad věcně příslušný podle ust. § 13 odst.1 písm.g) zákona č.183/2006 Sb., o územním plánování a stavebním řádu (stavební zákon), ve znění pozdějších předpisů (dále jen „stavební zákon“) a místně příslušný podle ust. § 11 zákona č.500/2004 Sb., správní řád, ve znění pozdějších předpisů (dále jen „správní řád“) posoudil záměr podle ust. § 90 stavebního zákona a

s c h v a l u j e

žadatelům a účastníkům řízení podle ust. § 27 odst.1 správního řádu

Tomáši Vlkovi, nar.29.12.1976, trvale bytem Staříčská 210, 739 25 Sviadnov

a

Ivaně Vlkové, nar.23.3.1979, I.J.Pešiny 115, 738 01 Frýdek — Místek

podle ust. § 79 a 92 stavebního zákona a ust. § 9 vyhlášky č. 503/2006 Sb., o podrobnější úpravě územního řízení, veřejnoprávní smlouvy a územního opatření, navržený záměr a

v y d á v á

územní rozhodnutí o umístění stavby

„Studna u rekreační chaty č.ev.0802“ na pozemku parc.č.695/34 včetně přípojky vody na pozemku parc.č.695/34 v katastrálním území Morávka.

Pro umístění, projektovou přípravu a realizaci stavby se stanoví tyto podmínky:

1. Studna bude umístěna na pozemku parc.č.695/34 ve vzdálenosti 1,70 m od společné JV hranice s pozemkem parc.č.st.2206, ve vzdálenosti 1,50 m od společné JV hranice s pozemkem parc.č.695/55, ve vzdálenosti 15 m od společné JZ hranice s pozemkem parc.č.695/55 a ve vzdálenosti 8,50 m od stávající nejbližší žumpy u RCH 0802 tak, jak je zakresleno v katastrální mapě v měř 1:2880 a v situačních výkresech na podkladě katastrální mapy v měř 1:500 a 200, které jsou nedílnou součástí tohoto rozhodnutí.
2. Přípojka vody bude umístěna tak, jak je zakresleno v katastrální mapě v měř 1:2880 a v situačních výkresech na podkladě katastrální mapy v měř 1:500 a 200, které jsou nedílnou součástí tohoto rozhodnutí.
3. Pro uskutečnění umístěvané stavby se jako stavební pozemek vymezuje pozemek parc.č.695/34 v k.ú.Morávka. Stavba zařízení staveniště není požadována.
4. Příjezd na pozemek parc.č.695/34 je z přilehlého pozemku parc.č.695/54, jehož jsou žadatelé spoluvlastníky.
5. Projektová dokumentace studny bude vypracována v souladu s vyhláškou č.499/2006 Sb., o dokumentaci staveb příslušnou oprávněnou fyzickou nebo právnickou osobou, a bude zpracována v souladu s podmínkami tohoto rozhodnutí.
6. Studna bude vrtaná o hloubce 18,50 m a bude sloužit pro zásobování RCH 0802 pitnou vodou, jako studna domovní.
7. Odběrem vody z navrhované studny nesmí dojít ke snížení vydatnosti existujících sousedních studní, ani ke zhoršení kvality vody v okolních zdrojích podzemní vody.
8. Po nabytí právní moci tohoto rozhodnutí žadatelé požádají o vydání stavebního povolení na studnu vodoprávní úřad - Magistrát města FM, odbor ŽP a Z včetně povolení k nakládání s vodami.
9. Přípojka vody je stavbou podle ust. § 103 odst.1 písm.b) bod.8 stavebního zákona a dále již nepodléhá vydání povolení ani ohlášení a může být realizována za podmínek stanovených tímto rozhodnutím a dle ověřené PD, která bude žadatelům zaslána po nabytí právní moci tohoto rozhodnutí.

10. Přípojka vody bude v délce 1 m uložena do nezamrzé hloubky min.1,20 m, napojení vnitřní vodoinstalace v RCH 0802 bude napojeno na přípojku vody bez možnosti kombinace vpuštění jiných vodních zdrojů a vnitřní kanalizační rozvody v RCH 0802 budou napojeny do stávající žumpy na vybírání. Žadatelé jsou povinni zajistit, aby stávající žumpa byla nepropustná.
11. Stavba nemusí být zajištěna proti účinkům poddolování a nevyžaduje realizaci proti radonových opatření.
12. Toto územní rozhodnutí platí 2 roky ode dne nabytí právní moci.
13. Podmínky územního rozhodnutí o umístění stavby platí po dobu trvání stavby.
14. Územní rozhodnutí pozbývá platnosti, nebude-li ve lhůtě platnosti územního rozhodnutí podána úplná žádost o stavební povolení na studnu nebo bude-li stavební nebo jiné povolovací řízení zastaveno anebo bude-li podaná žádost zamítnuta po lhůtě platnosti územního rozhodnutí.
15. Územní rozhodnutí pozbývá platnosti též dnem, kdy stavební úřad obdrží sdělení žadatelů, že upustili od záměru, ke kterému se rozhodnutí vztahuje; to neplatí, bude-li realizace záměru již zahájena.

Odůvodnění

Dne 18.11.2009 podali žadatelé žádost o vydání územního rozhodnutí o umístění stavby „Studna u rekreační chaty č.ev.0802“ na pozemku parc.č.695/34 včetně přípojky vody na pozemku parc.č.695/34 v katastrálním území Morávka. Uvedeným dnem bylo zahájeno územní řízení o umístění stavby.

Stavební úřad opatřením ze dne 30.11.2009 oznámil veřejnou vyhláškou zahájení územního řízení s veřejným ústním jednáním a nařídil účastníkům řízení a dotčeným orgánům k projednávání žádosti podle ust. § 149 odst.1 správního řádu veřejné ústní jednání na den 5.1.2010, o jehož průběhu byl sepsán protokol. V této lhůtě mohli uplatnit svá závazná stanoviska dotčené orgány, námítky účastníci řízení a veřejnost připomínky.

V průběhu řízení nebyly podány žádné námítky účastníků řízení ani připomínky veřejnosti ani závazná stanoviska dotčených orgánů. Současně s oznámením zahájení územního řízení stavební úřad určil účastníkům řízení lhůtu pro seznámení se s podklady rozhodnutí podle ust. § 36 odst.3 správního řádu. Tohoto svého oprávnění využil jeden z žadatelů přítomný při veřejném ústním jednání jinak nikdo.

Předmětná stavba je umístěna na pozemku v zastavěném území podle schváleného územního plánu Obce Morávka. Požadovanou stavbu lze v území umístit, aniž by byly narušeny urbanistické nebo architektonické podmínky v území.

Navrhovaná stavba vyhovuje požadavkům vyhlášky č.501/2006 Sb., o obecných požadavcích na využívání území a vyhovuje obecným technickým požadavkům na výstavbu, jež jsou stanoveny vyhláškou č.137/1998 Sb., o obecných technických požadavcích na výstavbu. Jsou dodrženy nejmenší vzdálenosti domovních studní od zdrojů možného znečištění dle ČSN 75 5115, neboť stavba se umísťuje v málo propustném prostředí a zároveň dle závěru hydrogeologického průzkumu při navrhovaném odběrném množství vody s nízkou intenzitou, je předpokládán rozsah deprese maximálně 10 m. Při předpokládané

intenzitě využívání vrtu prakticky nemůže dojít ke skládání snížení a vzájemnému ovlivnění sousedních studní, pokud jsou vzdáleny více jak 10 m. Od místa vybudovaného nového jímacího zdroje – vrtu není do vzdálenosti 10 m žádná studna, a tedy vzájemné ovlivnění studní se nepředpokládá.

Žadatelé v řízení prokázali, že jsou spoluvlastníky dotčeného pozemku. Dotčené orgány ve svých závazných stanoviscích nestanovily žádné podmínky. Žadatelé nepředložili takové doklady, aby mohlo být ve věci vedeno zjednodušené územní řízení.

Žádost byla doložena těmito doklady a podklady:

- závazným stanoviskem SCHKO Beskydy, Rožnov p/R ze dne 27.10.2009 pod č.j.5299/BE/2009
- vyjádřením Magistrátu města Frýdek – Místek, odbor ŽP a Z ze dne 14.10.2009 pod č.j.MMF 52202/2009
- stanoviskem ČEZ Distribuce a.s. ze dne 18.9.2009 pod č.j.1023677078
- stanoviskem Telefónica O2 Czech Republic a.s. ze dne 13.7.2009 pod č.j.83695/09/MOV/000
- stanoviskem Povodí Odry s.p. ze dne 22.9.2009 pod č.j.10181/923/1/71.2/2009
- sdělením Krajského úřadu MSK, odbor ŽP a Z ze dne 7.12.2009 pod sp.zn.ŽPZ/46255/2009/Šub, že předložený záměr nepodléhá zjišťovacímu řízení podle zákona č.100/2001 Sb., o posuzování vlivů na životní prostředí a o změně některých souvisejících zákonů
- odborným HG posudkem s dokumentací ze dne 26.7.2009

Stavební úřad zajistil vzájemný soulad předložených závazných stanovisek dotčených orgánů vyžadovaných zvláštními předpisy.

Stavební úřad stanovil okruh účastníků řízení v souladu s ust. § 85 stavebního zákona následovně:

- žadatelé — Tomáš Vlk, Ivana Vlková
- obec, na jejímž území má být požadovaný záměr uskutečněn — obec Morávka
- vlastník pozemku nebo stavby, na kterých má být požadovaný záměr uskutečněn, není-li sám žadatelem, nebo ten, kdo má jiné věcné právo k tomuto pozemku nebo stavbě; osoby, jejichž vlastnické nebo jiné věcné právo k sousedním stavbám anebo sousedním pozemkům nebo stavbám na nich může být územním rozhodnutím přímo dotčeno; osoby, o kterých tak stanoví zvláštní právní předpis a společenství vlastníků jednotek podle zvláštního právního předpisu (stavební úřad stanovil okruh účastníků řízení do 100 m od navrhované stavby z důvodu možnosti ovlivnění stávajících zdrojů) — Ing.Matřovková Blanka, Ing.Pomahač Bohdan, Mgr.Pomahačová Marta, TJ VP Frýdek - Místek, Ing.Varkoček Jiří, Varkočková Věra, Ing.Šindel Zdeněk, Šindelová Eva, Carbol Eduard, Martinková Martina, Okresní správa sociálního zabezpečení Frýdek - Místek, Finanční úřad ve Frýdku - Místku, Exekutorský úřad Ostrava, Exekutorský úřad Přerov, Exekutorský úřad Zlín, Všeobecná zdravotní pojišťovna České republiky, Ing.Černíková Vladislava, Mgr.Čejka Lubomír, Uherek Václav, Uherková Alena, Ing.Przybyla Tadeáš, Przybylová Jaroslava, Malěř Albert, Takáč Ivan, Takáčová Renáta, Ing.Valový Adolf, Ing.Kalivoda Roman, Kalivodová Pavla, Vrubel Vratislav, Vrublová Marie, Romanovská Marcela, Hlisnikovský Jiří, Lysová Ivana, Cempírek Richard, Cempírková Katarína, Ing.Popiolek Leopold,

Popiolková Pavla, Gáborová Blanka, Dobeš Tomáš, Pyško Ludvík, Pyšková Alenka, Vrubel Pavel, Vlček Oldřich, roč.1968, Vlčková Jana, Vlček Oldřich, roč.1934, Úřad pro zastupování státu ve věcech majetkových.

V průběhu územního řízení stavební úřad podanou žádost přezkoumal z hledisek uvedených zejména v ust. § 90 stavebního zákona, posoudil předloženou žádost o vydání rozhodnutí o umístění stavby - přílohu č.3 vyhlášky č.503/2006 Sb., o podrobnější úpravě územního řízení, veřejnoprávní smlouvy a územního opatření a posoudil připojené doklady podle ust. § 86 stavebního zákona a ust. § 3 vyhlášky č.503/2006 Sb. Zjistil, že uskutečněním stavby nejsou ohroženy veřejné zájmy ani nepřiměřeně omezena či ohrožena práva a oprávněné zájmy účastníků řízení. Protože stavební úřad v průběhu územního řízení neshledal důvody bránící schválení záměru umístit předmětnou stavbu v území, rozhodl způsobem uvedeným ve výroku tohoto rozhodnutí.

Poučení o opravném prostředku

Proti tomuto rozhodnutí se lze podle ust. § 81 odst.1, § 83 odst.1 a § 86 odst.1 správního řádu odvolat do 15 dnů ode dne jeho doručení, ke Krajskému úřadu Moravskoslezského kraje, odboru územního plánování, stavebního řádu a kultury, podáním učiněným u Stavebního úřadu Obecního úřadu Raškovice.

Podle ust. § 82 odst.1 správního řádu je nepřipustné odvolání jen proti odůvodnění.

Podle odst.2 téhož ustanovení musí mít odvolání náležitosti uvedené jako v ust. § 37 odst.2 správního řádu a musí obsahovat údaje o tom, proti kterému rozhodnutí směřuje, v jakém rozsahu ho napadá a v čem je spatřován rozpor s právními předpisy nebo nesprávnost rozhodnutí nebo řízení, jež mu předcházelo. Odvolání se podává s potřebným počtem stejnopisů tak, aby jeden stejnopis zůstal správnímu orgánu a aby každý účastník dostal jeden stejnopis. Nepodá-li odvolatel potřebný počet stejnopisů, vyhotoví je Stavební úřad Obecního úřadu Raškovice, na jeho náklady.

Ostatní poučení

Toto územní rozhodnutí se podle ust. § 92 odst.3 stavebního zákona doručuje účastníkům řízení podle ust. § 85 odst.1 stavebního zákona a dotčeným orgánům jednotlivě. Účastníkům řízení uvedeným v ust. § 85 odst.2 stavebního zákona se doručuje veřejnou vyhláškou.

Podle ust. § 19 odst.1 a 2 správního řádu se účastníkovi řízení nebo jiné osobě, které je doručováno podle správního řádu doručuje přednostně prostřednictvím veřejné datové sítě do zpřístupněné datové schránky. Není-li možnost písemnost doručit prostřednictvím veřejné datové sítě do datové schránky, lze ji doručit prostřednictvím provozovatele poštovních služeb, může ji doručit správní orgán sám, může být doručena prostřednictvím obecního úřadu, policejního orgánu nebo obecní policie.

Dokument, který byl dodán do datové schránky, je doručen okamžikem, kdy se do datové schránky přihlásí osoba, která má s ohledem na rozsah svého oprávnění přístup k dodanému dokumentu.

Nepřihlásí-li se do datové schránky osoba ve lhůtě 10 dnů ode dne, kdy byl dokument dodán do datové schránky, považuje se tento dokument za doručený posledním dnem této lhůty; to neplatí, vylučuje-li jiný právní předpis náhradní doručení. Osoba, pro niž byla datová schránka zřízena, může za podmínek stanovených jiným právním předpisem žádat o určení neúčinnosti doručení.

Doručení dokumentu má stejné právní účinky jako doručení do vlastních rukou.

Nebude-li adresát při doručování zastižen, bude písemnost podle ust. § 23 odst. 1 správního řádu uložena. Adresát bude vyzván vložением oznámení o neúspěšném doručení písemnosti do domovní schránky nebo na jiné vhodné místo, aby si uloženu písemnost ve lhůtě 10 dnů vyzvednul; současně se mu sdělí, kde, odkdy a v kterou denní dobu si lze písemnost vyzvednout. Je-li to možné a nevyloučí-li to správní orgán, písemnost se po uplynutí 10 dnů vloží do domovní schránky nebo na jiné vhodné místo, jinak se vrátí správnímu orgánu, který ji vyhotovil.

Zároveň s oznámením o neúspěšném doručení písemnosti se adresát písemně poučí o právních důsledcích, které by jeho případné jednání podle § 24 odst. 1, 3 a 4 správního řádu vyvolalo nebo o možnosti postupu podle § 24 odst. 2 správního řádu. Toto poučení musí obsahovat i označení správního orgánu, který písemnost odesílá a jeho adresu.

Jestliže si adresát uloženu písemnost ve lhůtě 10 dnů ode dne, kdy byla k vyzvednutí připravena, nevyzvedne, písemnost se podle ust. § 24 odst. 1 správního řádu považuje za doručenou posledním dnem této lhůty.

Prokáže-li adresát, že si pro dočasnou nepřítomnost nebo z jiného vážného důvodu nemohl bez svého zavinění uloženu písemnost ve stanovené lhůtě vyzvednout, může za podmínek ust. § 41 správního řádu požádat odesílající správní orgán o určení neplatnosti doručení nebo okamžiku, kdy byla písemnost doručena. Požádat o určení neplatnosti doručení nebo okamžiku, kdy byla písemnost doručena, je možné do 15 dnů ode dne, kdy pominula překážka, která bránila zásilku vyzvednout, nejpozději však do jednoho roku ode dne, kdy měla být zásilka nejpozději vyzvednuta.

Jestliže bude odmítnuto převzetí zásilky, odmítnuto nebo znemožněno předání poučení nebo nebude poskytnuta součinnost nezbytná k řádnému doručení, bude písemnost považována za doručenou dnem, kdy došlo k neúspěšnému pokusu o doručení.

Doručení veřejnou vyhláškou se provede tak, že se písemnost vyvěsí na úřední desce správního orgánu, který písemnost doručuje. Patnáctým dnem po vyvěšení se písemnost považuje za doručenou, byla-li v této lhůtě splněna i povinnost, že se písemnost zveřejní též způsobem umožňující dálkový přístup.

Po dni nabytí právní moci tohoto územního rozhodnutí stavební úřad zašle žadatelům jedno vyhotovení územního rozhodnutí opatřené záznamem o účinnosti spolu s ověřenou grafickou přílohou v měřítku katastrální mapy. Územní rozhodnutí opatřené záznamem o účinnosti zašle také obci, pokud není stavebním úřadem a speciálnímu stavebnímu úřadu, který povede stavební řízení.

vedoucí stavebního úřadu
Ing. Ivan Olšar

za správnost vyhotovení:
referent stavebního úřadu
Jana Žůrková v.r.

„otisk úředního razítka“

Tato písemnost musí být vyvěšena nejméně po dobu 15 dnů:

- na úřední desce Obecního úřadu Raškovice

Dnem vyvěšení je den vyvěšení na úřední desce správního orgánu, který písemnost doručuje. Písemnost se zveřejní téhož dne na elektronické úřední desce www.raskovice.cz. Patnáctým dnem po vyvěšení se písemnost považuje za doručenou a teprve poté vznikají s doručením související právní následky, zejména začínají běžet navazující procesní lhůty.

Vyvěšeno dne:.....

Sejmuto dne:.....

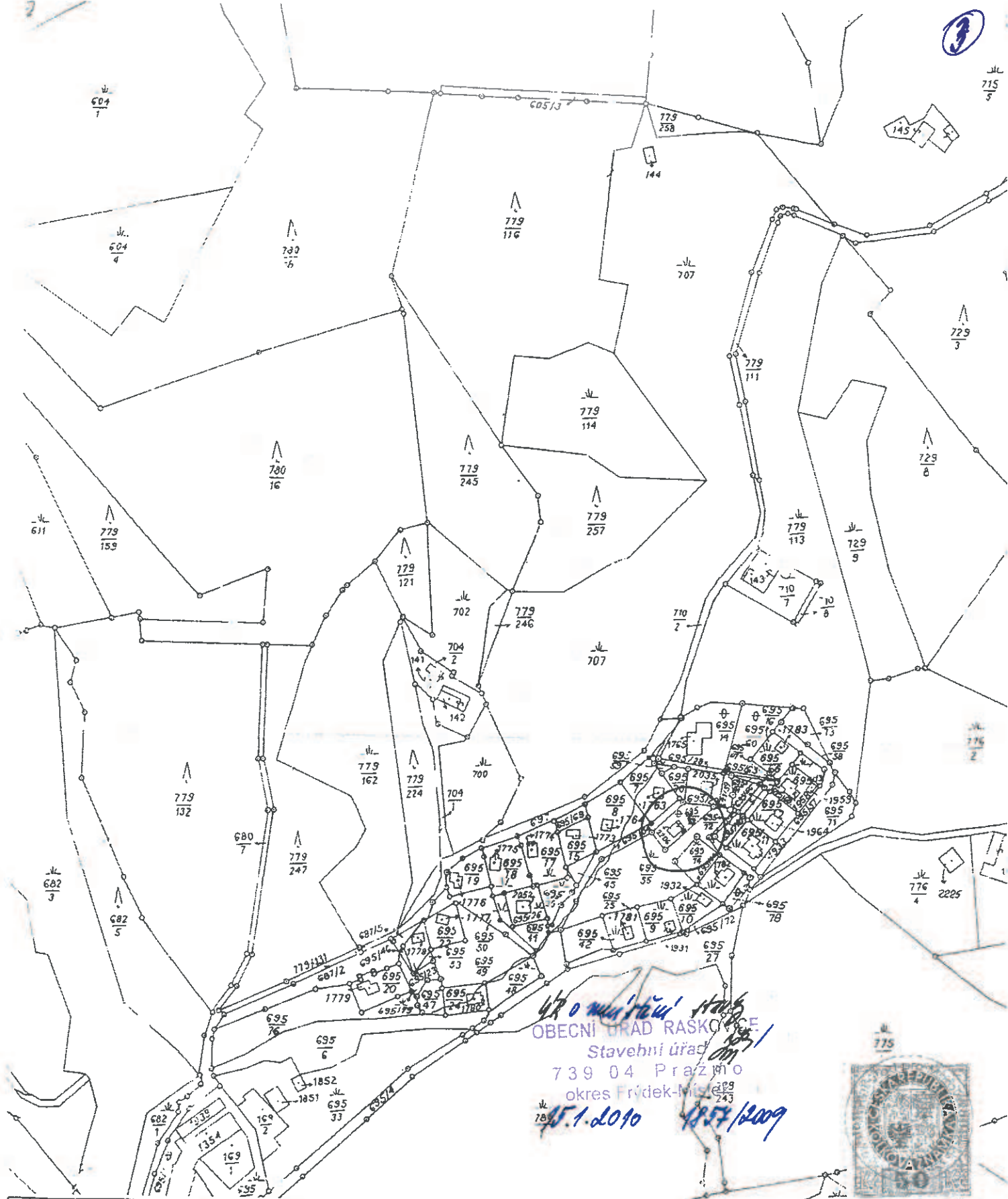
Doručí se:

1. Účastníkům řízení podle ust. § 85 odst. 1 stavebního zákona *(doporučeně do vl.rukou se zástupem, uložit jen 10 dní, nevracet, vložit do schránky nebo datovou schránkou)*.
Tomáš Vlk, Staříčská 210, 735 25 Sviadnov
Ivana Vlková, I.J.Pešiny 115, 738 01 Frýdek — Místek
Obec Morávka, Morávka 125, 739 04 Pražmo — DS 5r6b2ib
2. Účastníkům řízení podle ust. § 85 odst. 2 stavebního zákona *(veřejnou vyhláškou)*.
Mařovková Blanka Ing., Dukelská 1616/5, 748 01 Hlučín
Pomahač Bohdan Ing., Podroužkova 1686/17, 708 00 Ostrava - Poruba
Pomahačová Marta Mgr., Podroužkova 1686/17, 708 00 Ostrava - Poruba
TJ VP Frýdek - Místek, IČ 00563153, Jana Čapka 2349, 738 01 Frýdek - Místek
Varkoček Jiří Ing., Do Polí 62, 735 51 Bohumín 5 - Vrbice
Varkočková Věra, Do Polí 62, 735 51 Bohumín 5 - Vrbice
Šindel Zdeněk Ing., Krakovská 1103/11, 700 30 Ostrava - Jih - Hrabůvka
Šindelová Eva, Krakovská 1103/11, 700 30 Ostrava - Jih - Hrabůvka
Carbol Eduard, Sadová 606, 738 01 Frýdek - Místek
Martinková Martina, Radniční 1148, 738 01 Frýdek - Místek
Okresní správa sociálního zabezpečení Frýdek - Místek, Palackého 115, 738 02 Frýdek - Místek
Finanční úřad ve Frýdku - Místku, Na Poříčí 3208, 738 01 Frýdek - Místek
Exekutorský úřad Ostrava
Exekutorský úřad Přerov
Exekutorský úřad Zlín
Všeobecná zdravotní pojišťovna České republiky, Orlická 2020/4, 130 00 Praha 3 — Vinohrady

Černíková Vladislava Ing., Jana Maluchy 193/31, 700 30 Ostrava - Jih - Dubina
 Čejka Ľubomír Mgr., Čujkovova 2726/48 a, 700 30 Ostrava - Jih - Zábřeh
 Uherek Václav, Okružní 860/16, 734 01 Karviná 4 - Ráj
 Uherková Alena, Okružní 860/16, 734 01 Karviná 4 - Ráj
 Przybyla Tadeáš Ing., F. S. Tůmy 1203, 735 14 Orlová 4 - Lutyně
 Przybylová Jaroslava, F. S. Tůmy 1203, 735 14 Orlová 4 - Lutyně
 Malěř Albert, Uzavřená 1019/3, 736 01 Havířov I - Město
 Takáč Ivan, Jaroslava Misky 80/7, 700 30 Ostrava - Dubina
 Takáčová Renáta, Jaroslava Misky 80/7, 700 30 Ostrava - Dubina
 Valový Adolf Ing., Pelcova 2669/4, 702 00 Ostrava - Moravská Ostrava
 Kalivoda Roman Ing., Volgogradská 2411/116, 700 30 Ostrava - Jih - Zábřeh
 Kalivodová Pavla, Volgogradská 2411/116, 700 30 Ostrava - Jih - Zábřeh
 Vrubel Vratislav, Václava Talicha 1867, 738 02 Frýdek - Místek
 Vrublová Marie, Václava Talicha 1867, 738 02 Frýdek - Místek
 Romanovská Marcela, V.Jiříkovského 31, 700 30 Ostrava - Dubina
 Hliseníkovský Jiří, Morávka 336, 739 04 Pražmo
 Lysová Ivana, Morávka 336, 739 04 Pražmo
 Cempírek Richard, Národních mučedníků 2548, 738 01 Frýdek - Místek
 Cempírková Katarína, Národních mučedníků 2548, 738 01 Frýdek - Místek
 Popiolek Leopold Ing., Gymnazijní 688/5, 737 01 Český Těšín I
 Popiolková Pavla, Gymnazijní 688/5, 737 01 Český Těšín I
 Gáborová Blanka, Hlavní třída 198/68, 736 01 Havířov - Město
 Dobeš Tomáš, Gen. Hrušky 1207/8, 709 00 Ostrava - Mariánské Hory
 Pyško Ludvík, Nad Lipinou 2512, 738 01 Frýdek - Místek
 Pyšková Alenka, Nad Lipinou 2512, 738 01 Frýdek - Místek
 Vrubel Pavel, Bruzovská 1824, 738 01 Frýdek - Místek
 Vlček Oldřich, roč.1968, Morávka 561, 739 04 Pražmo
 Vlčková Jana, Morávka 340, 739 04 Pražmo
 Vlček Oldřich, roč.1934, Morávka 340, 739 04 Pražmo
 Úřad pro zastupování státu ve věcech majetkových,
 odloučené pracoviště FM, Komenského 447, 738 02 Frýdek - Místek

3. Dotčeným orgánům *(datovou schránkou)*:
- Agentura ochrany přírody a krajiny ČR, Nuselská 236/39, 140 00 Praha 4 – Nusle - DS vvedyiy
- pobočka Správa CHKO Beskydy, Nádražní 36, 756 61 Rožnov p/R
 - č.j.5299/BE/2009
- Statutární město Frýdek – Místek, Radniční 1148, 738 01 Frýdek – Místek – DS w4wbu9s
- Magistrát města Frýdku – Místku, odbor ŽP a Z - voda, Palackého 115, 738 02 FM
 - č.j.MMF 52202/2009
 - Magistrát města Frýdku – Místku, odbor ÚR a SŘ, Radniční 1148, 738 01 FM
4. Na vědomí *(obyčejně)* s žádostí o vyvěšení na úřední desku a po sejmutí vrátit zpět stavebnímu úřadu v Raškovících:
- Obecní úřad Raškovice, Raškovice 207, 739 04 Pražmo

Správní poplatek vyměřený podle zákona č.634/2004 Sb., o správních poplatcích, položky č.18 písm.a) ve výši 1.000,- Kč byl zaplacen převodem na účet dne 7.12.2009 pod v.s.13110043.



OBECNÍ ÚRAD RASKOVICE
 Stavební úřad
 739 04 Prazmno
 okres Frýdek-Místek
 15.1.2010 1857/2009



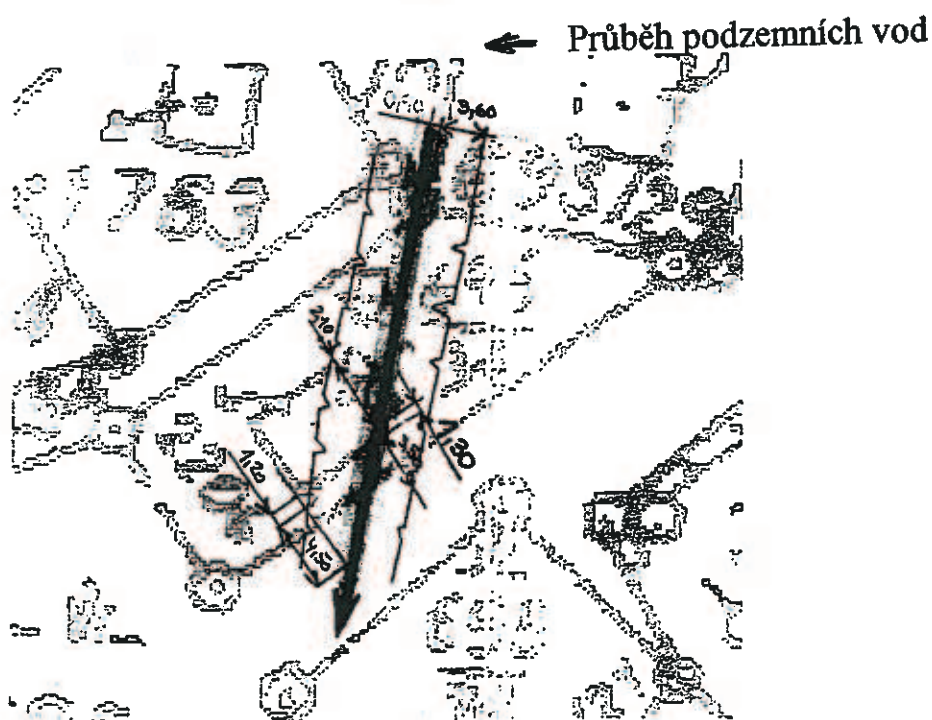
KÚ pro Moravskoslezský kraj Katastrální pracoviště F-M	Okres FRÝDEK-MÍSTEK	Obec HORAŮKA	Datum 10. 9. 2009
Kat. území HORAŮKA	Mapový list XXI-73-3	Měřítko 1:2880	Podpis Lemel
KOPIE KATASTRÁLNÍ MAPY s orientačním záznamem stavu pozemkové dráby podle grafického operátu <i>pozemkového katastru</i>			Řízení č. 9280/09
			Razítko

Vyhotovil

Garová Nad'a Strmá 12A/770 73601 Havířov - Bludovice Tel : 596 434 491 Mobil : 775 574 775	ZAKÁZKOVÉ ČÍSLO : 44 / 2009
	PROJEKT STUDNY
	Investor : Vlk Tomáš, Staříčká 210, 739 25 Sviadnov Vlková Ivana, I.J.Pešiny 115, 738 01 Frýdek - Místek

VLK Tomáš a Ivana
Lokalita : Morávka Parc. číslo : 695/34 Dne : 18.6.2009
Nadmořská výška : 547 m.n.m. GPS : N 49.60912° E 18.54585°

× Místo výkopu studny

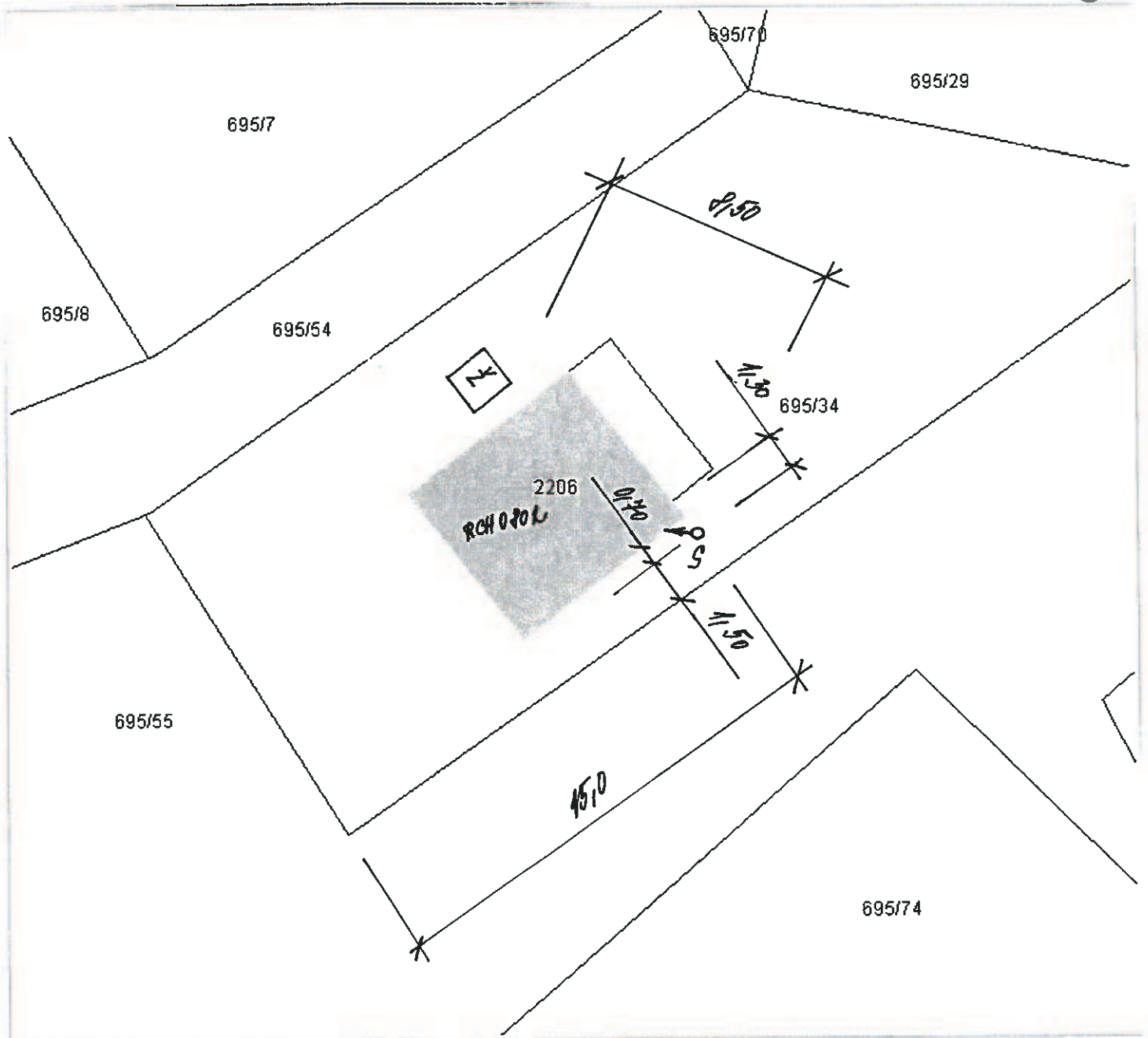


Měřítko 1 : 500

62 o naměřené studny
OBECNÍ ÚŘAD RAŠKOVICE
Stavební úřad
739 04 Pražmo
okres Frýdek-Místek 1
15.1.2010 1854/2009

SITUACE M 1:200

4



- S STODNA
- PŘÍPOJKA VOJBY
- Z^c STAV. KŮMPA U RCH O POL

VR o umístění stavby
OBECNÍ ÚŘAD RAŠKOVICE
Stavební úřad
739 04 Pražmo
okres Frýdek-Místek 1
15.1.2010 2052/2009